


**GG11 - Zingem - Grootmeers en Kleinmeers - 01 by Gentsche Geokasjing Sosseteit (2.5/3)**

Code: GCADE2B N50° 53.634 E3° 40.797 (WGS84) Size:  Micro Hidden on 31/08/2023 In Oost-Vlaanderen, Belgium

**Yes:** Stealth required

**No:** Dogs, Stroller accessible

*Deze cache is/was onderdeel van bovenstaand event.*

Deze korte Multi-cache maakt deel uit van een wandeling in de Scheldemeersen in Zingem. De tocht gaat vooral langs wandelpaden en deels langs rustige geasfalteerde wegen, en doorkruist twee kleine natuurgebiedjes, Grootmeers en Kleinmeers.

Tijdens de wandeling kan je 18 caches vinden, die samen een tochtje van bijna 10 km vormen. Onderweg kan je in een aantal caches de informatie vinden voor de locatie van de bonuscache van deze reeks.

Op sommige stukken kan het erg drassig zijn. Goede wandelschoenen zijn dan ook aan te raden, en waarschijnlijk zal het daar ook moeilijk zijn om met een buggy te passeren.

In de natuurgebiedjes Grootmeers en Kleinmeers zijn geen honden toegelaten.

De difficulty- en terrain-ratings gelden voor de volledige wandeling, eerder dan voor elke cache uit deze reeks afzonderlijk.

Deze cache.

Deze Multi bestaat uit 1 waypoint en een cache.

Opgelet: op WP 01 zoek je geen tag, dit is een QTA.

Je kan hier een bordje vinden van knooppunt 65 van de Vlaamse Ardennen fietsroute. Aan de achterkant daarvan kan je een telefoonnummer vinden (niet het faxnummer). Noem dit ABC/DE.FG.HI.

De cache bevindt zich op:

N 53.(C+I)F(D+E)

E 40.H(G+I)I

Additional Hidden Waypoints

01ADE2B - WP 01  
N 50° 53.634 E 003° 40.797

HIDDEN: FNADE2B - Final Location  
N/S \_\_\_ ° \_\_ . \_\_\_ W/E \_\_\_ ° \_\_ . \_\_\_


#### Additional Waypoints (1)

Code	Name	Type	Links	Comments	Date	Coordinates	Distance
<a href="#">01ADE2B</a>	WP 01	Virtual Stage	<a href="#">Google Maps</a>		30/08/2023	N 50° 53.634 E 3° 40.797	0.00 kms N

#### Additional hints:



#### GG11 - Zingem - Grootmeers en Kleinmeers - 02 by Gentsche Geokasjing Sosseteit (2.5/3)

Code: GCADE2C N50° 53.904 E3° 41.025 (WGS84) Size:  Micro Hidden on 31/08/2023 In Oost-Vlaanderen, Belgium

**Yes:** Scenic view,Stealth required

**No:** Dogs,Stroller accessible

*Deze cache is/was onderdeel van bovenstaand event.*

Deze korte Multi-cache maakt deel uit van een wandeling in de Scheldemeersen in Zingem. De tocht gaat vooral langs wandelpaden en deels langs rustige geasfalteerde wegen, en doorkruist twee kleine natuurgebiedjes, Grootmeers en Kleinmeers.

Tijdens de wandeling kan je 18 caches vinden, die samen een tochtje van bijna 10 km vormen. Onderweg kan je in een aantal caches de informatie vinden voor de locatie van de bonuscache van deze reeks.

Op sommige stukken kan het erg drassig zijn. Goede wandelschoenen zijn dan ook aan te raden, en waarschijnlijk zal het daar ook moeilijk zijn om met een buggy te passeren.

In de natuurgebiedjes Grootmeers en Kleinmeers zijn geen honden toegelaten.

De difficulty- en terrain-ratings gelden voor de volledige wandeling, eerder dan voor elke cache uit deze reeks afzonderlijk.

### Deze cache.

Deze Multi bestaat uit 1 waypoint en een cache.

### Additional Hidden Waypoints

01ADE2C - WP 01  
N 50° 53.904 E 003° 41.025


HIDDEN: FNADE2C - Final Location  
N/S \_\_\_ ° \_\_ . \_\_\_ W/E \_\_\_ ° \_\_ . \_\_\_

**Additional hints:** WP 01: laag. Cache: klimop.

---



### GG11 - Zingem - Grootmeers en Kleinmeers - 03 by Gentsche Geokasjing Sosseteit (2.5/3)

Code: GCADE2D N50° 54.142 E3° 41.006 (WGS84) Size:  Micro Hidden on 31/08/2023 In Oost-Vlaanderen, Belgium

**Yes:** Scenic view, Stealth required

**No:** Dogs, Stroller accessible

*Deze cache is/was onderdeel van bovenstaand event.*

Deze korte Multi-cache maakt deel uit van een wandeling in de Scheldemeersen in Zingem. De tocht gaat

vooral langs wandelpaden en deels langs rustige geasfalteerde wegen, en doorkruist twee kleine natuurgebiedjes, Grootmeers en Kleinmeers.

Tijdens de wandeling kan je 18 caches vinden, die samen een tochtje van bijna 10 km vormen. Onderweg kan je in een aantal caches de informatie vinden voor de locatie van de bonuscache van deze reeks.

Op sommige stukken kan het erg drassig zijn. Goede wandelschoenen zijn dan ook aan te raden, en waarschijnlijk zal het daar ook moeilijk zijn om met een buggy te passeren.

In de natuurgebiedjes Grootmeers en Kleinmeers zijn geen honden toegelaten.

De difficulty- en terrain-ratings gelden voor de volledige wandeling, eerder dan voor elke cache uit deze reeks afzonderlijk.

### Deze cache.

Deze Multi bestaat uit 1 waypoint en een cache.

### Additional Hidden Waypoints

01ADE2D - WP 01  
N 50° 54.142 E 003° 41.006


HIDDEN: FNADE2D - Final Location  
N/S \_\_\_ ° \_\_ . \_\_\_ W/E \_\_\_ ° \_\_ . \_\_\_

**Additional hints:** WP 01: hout, laag.

---



### GG11 - Zingem - Grootmeers en Kleinmeers - 04 by Gentsche Geokasjing Sosseteit (2.5/3)

Code: GCADE2E N50° 54.416 E3° 41.117 (WGS84) Size:  Micro Hidden on 31/08/2023 In Oost-Vlaanderen, Belgium

**Yes:** Scenic view, Stealth required

**No:** Dogs, Stroller accessible

*Deze cache is/was onderdeel van bovenstaand event.*

Deze korte Multi-cache maakt deel uit van een wandeling in de Scheldemeersen in Zingem. De tocht gaat vooral langs wandelpaden en deels langs rustige geasfalteerde wegen, en doorkruist twee kleine natuurgebiedjes, Grootmeers en Kleinmeers.

Tijdens de wandeling kan je 18 caches vinden, die samen een tochtje van bijna 10 km vormen. Onderweg kan je in een aantal caches de informatie vinden voor de locatie van de bonuscache van deze reeks.

Op sommige stukken kan het erg drassig zijn. Goede wandelschoenen zijn dan ook aan te raden, en waarschijnlijk zal het daar ook moeilijk zijn om met een buggy te passeren.

In de natuurgebiedjes Grootmeers en Kleinmeers zijn geen honden toegelaten.

De difficulty- en terrain-ratings gelden voor de volledige wandeling, eerder dan voor elke cache uit deze reeks afzonderlijk.

### Deze cache.

Deze Multi bestaat uit 1 waypoint en een cache.


### Additional Hidden Waypoints

01ADE2E - WP 01  
N 50° 54.416 E 003° 41.117

HIDDEN: FNADE2E - Final Location  
N/S \_\_\_ ° \_\_\_ . \_\_\_ W/E \_\_\_ ° \_\_\_ . \_\_\_

**Additional hints:** WP 01: laag.

**GG11 - Zingem - Grootmeers en Kleinmeers - 05 by Gentsche Geokasjing Sosseteit (2.5/3)**

Code: GCADE2F N50° 54.581 E3° 41.016 (WGS84) Size:  Micro Hidden on 31/08/2023 In Oost-Vlaanderen, Belgium

**Yes:** Scenic view,Stealth required

**No:** Dogs,Stroller accessible

*Deze cache is/was onderdeel van bovenstaand event.*

Deze korte Multi-cache maakt deel uit van een wandeling in de Scheldemeersen in Zingem. De tocht gaat vooral langs wandelpaden en deels langs rustige geasfalteerde wegen, en doorkruist twee kleine natuurgebiedjes, Grootmeers en Kleinmeers.

Tijdens de wandeling kan je 18 caches vinden, die samen een tochtje van bijna 10 km vormen. Onderweg kan je in een aantal caches de informatie vinden voor de locatie van de bonuscache van deze reeks.

Op sommige stukken kan het erg drassig zijn. Goede wandelschoenen zijn dan ook aan te raden, en waarschijnlijk zal het daar ook moeilijk zijn om met een buggy te passeren.

In de natuurgebiedjes Grootmeers en Kleinmeers zijn geen honden toegelaten.

De difficulty- en terrain-ratings gelden voor de volledige wandeling, eerder dan voor elke cache uit deze reeks afzonderlijk.

### Deze cache.

Deze Multi bestaat uit 1 waypoint en een cache.

### Additional Hidden Waypoints

01ADE2F - WP 01  
N 50° 54.581 E 003° 41.016

HIDDEN: FNADE2F - Final Location  
N/S \_\_\_ ° \_\_ . \_\_\_ W/E \_\_\_ ° \_\_ . \_\_\_

**Additional hints:** WP 01: laag.

---



### GG11 - Zingem - Grootmeers en Kleinmeers - 06 by Gentsche Geokasjing Sosseteit (2.5/3)

Code: GCADE2H N50° 54.761 E3° 40.720 (WGS84) Size:  Micro Hidden on 31/08/2023 In Oost-Vlaanderen, Belgium

**Yes:** Scenic view, Stealth required

**No:** Dogs, Stroller accessible

*Deze cache is/was onderdeel van bovenstaand event.*

Deze korte Multi-cache maakt deel uit van een wandeling in de Scheldemeersen in Zingem. De tocht gaat vooral langs wandelpaden en deels langs rustige geasfalteerde wegen, en doorkruist twee kleine natuurgebiedjes, Grootmeers en Kleinmeers.

Tijdens de wandeling kan je 18 caches vinden, die samen een tochtje van bijna 10 km vormen. Onderweg kan je in een aantal caches de informatie vinden voor de locatie van de bonuscache van deze reeks.

Op sommige stukken kan het erg drassig zijn. Goede wandelschoenen zijn dan ook aan te raden, en waarschijnlijk zal het daar ook moeilijk zijn om met een buggy te passeren.

In de natuurgebiedjes Grootmeers en Kleinmeers zijn geen honden toegelaten.

De difficulty- en terrain-ratings gelden voor de volledige wandeling, eerder dan voor elke cache uit deze reeks afzonderlijk.

Deze cache.

Deze Multi bestaat uit 1 waypoint en een cache.

#### Additional Hidden Waypoints

01ADE2H - WP 01  
N 50° 54.761 E 003° 40.720


HIDDEN: FNADE2H - Final Location  
N/S \_\_\_ ° \_\_ . \_\_\_ W/E \_\_\_ ° \_\_ . \_\_\_

**Additional hints:** WP 01: hoog. Cache: 1e in de rij.

---



#### GG11 - Zingem - Grootmeers en Kleinmeers - 07 by Gentsche Geokasjing Sosseteit (2.5/3)

Code: GCADE2J N50° 54.683 E3° 40.439 (WGS84) Size:  Micro Hidden on 31/08/2023 In Oost-Vlaanderen, Belgium

**Yes:** Scenic view,Stealth required

**No:** Dogs,Stroller accessible

*Deze cache is/was onderdeel van bovenstaand event.*

Deze korte Multi-cache maakt deel uit van een wandeling in de Scheldemeersen in Zingem. De tocht gaat vooral langs wandelpaden en deels langs rustige geasfalteerde wegen, en doorkruist twee kleine natuurgebiedjes, Grootmeers en Kleinmeers.

Tijdens de wandeling kan je 18 caches vinden, die samen een tochtje van bijna 10 km vormen. Onderweg kan je in een aantal caches de informatie vinden voor de locatie van de bonuscache van deze reeks.

Op sommige stukken kan het erg drassig zijn. Goede wandelschoenen zijn dan ook aan te raden, en waarschijnlijk zal het daar ook moeilijk zijn om met een buggy te passeren.

In de natuurgebiedjes Grootmeers en Kleinmeers zijn geen honden toegelaten.



De difficulty- en terrain-ratings gelden voor de volledige wandeling, eerder dan voor elke cache uit deze reeks afzonderlijk.

### Deze cache.

Deze Multi bestaat uit 1 waypoint en een cache.

### Additional Hidden Waypoints

01ADE2J - WP 01  
N 50° 54.683 E 003° 40.439


HIDDEN: FNADE2J - Final Location  
N/S \_\_\_ ° \_\_ . \_\_\_ W/E \_\_\_ ° \_\_ . \_\_\_

**Additional hints:** WP 01: laag.

---



### GG11 - Zingem - Grootmeers en Kleinmeers - 08 by Gentsche Geokasjing Sosseteit (2.5/3)

Code: GCADE2K N50° 54.562 E3° 40.179 (WGS84) Size:  Micro Hidden on 31/08/2023 In Oost-Vlaanderen, Belgium

**Yes:** Scenic view, Stealth required

**No:** Dogs, Stroller accessible

*Deze cache is/was onderdeel van bovenstaand event.*

Deze korte Multi-cache maakt deel uit van een wandeling in de Scheldemeersen in Zingem. De tocht gaat vooral langs wandelpaden en deels langs rustige geasfalteerde wegen, en doorkruist twee kleine natuurgebiedjes, Grootmeers en Kleinmeers.

Tijdens de wandeling kan je 18 caches vinden, die samen een tochtje van bijna 10 km vormen. Onderweg kan je in een aantal caches de informatie vinden voor de locatie van de bonuscache van deze reeks.

Op sommige stukken kan het erg drassig zijn. Goede wandelschoenen zijn dan ook aan te raden, en waarschijnlijk zal het daar ook moeilijk zijn om met een buggy te passeren.

In de natuurgebiedjes Grootmeers en Kleinmeers zijn geen honden toegelaten.

De difficulty- en terrain-ratings gelden voor de volledige wandeling, eerder dan voor elke cache uit deze reeks afzonderlijk.

### Deze cache.

Deze Multi bestaat uit 1 waypoint en een cache.

### Additional Hidden Waypoints

01ADE2K - WP 01  
N 50° 54.562 E 003° 40.179

HIDDEN: FNADE2K - Final Location  
N/S \_\_\_ ° \_\_ . \_\_\_ W/E \_\_\_ ° \_\_ . \_\_\_

### Additional hints:

---



**GG11 - Zingem - Grootmeers en Kleinmeers - 09 by Gentsche Geokasjing Sosseteit (2.5/3)**

Code: GCADE2M N50° 54.629 E3° 39.808 (WGS84) Size:  Micro Hidden on 31/08/2023 In Oost-Vlaanderen, Belgium

**Yes:** Scenic view, Stealth required

**No:** Dogs, Stroller accessible

*Deze cache is/was onderdeel van bovenstaand event.*

Deze korte Multi-cache maakt deel uit van een wandeling in de Scheldemeersen in Zingem. De tocht gaat vooral langs wandelpaden en deels langs rustige geasfalteerde wegen, en doorkruist twee kleine natuurgebiedjes, Grootmeers en Kleinmeers.

Tijdens de wandeling kan je 18 caches vinden, die samen een tochtje van bijna 10 km vormen. Onderweg kan je in een aantal caches de informatie vinden voor de locatie van de bonuscache van deze reeks.

Op sommige stukken kan het erg drassig zijn. Goede wandelschoenen zijn dan ook aan te raden, en waarschijnlijk zal het daar ook moeilijk zijn om met een buggy te passeren.

In de natuurgebiedjes Grootmeers en Kleinmeers zijn geen honden toegelaten.

De difficulty- en terrain-ratings gelden voor de volledige wandeling, eerder dan voor elke cache uit deze reeks afzonderlijk.

#### Deze cache.

Deze Multi bestaat uit 1 waypoint en een cache.

Deze is een kleine knipoog en saluut naar de mooie Meteorieten-reeks van meteor001 (nu gearchiveerd).

#### Additional Hidden Waypoints

01ADE2M - WP 01  
N 50° 54.629 E 003° 39.808


HIDDEN: FNADE2M - Final Location  
N/S \_\_\_ ° \_\_ . \_\_\_ W/E \_\_\_ ° \_\_ . \_\_\_

**Additional hints:** WP 01: veelstammig. Cache: klimop, ooghoogte.

---



#### **GG11 - Zingem - Grootmeers en Kleinmeers - 10 by Gentsche Geokasjing Sosseteit (2.5/3)**

Code: GCADE2N **N50° 54.810 E3° 39.643** (WGS84) Size:  Micro Hidden on 31/08/2023 In Oost-Vlaanderen, Belgium

**Yes:** Scenic view, Stealth required

**No:** Dogs, Stroller accessible

*Deze cache is/was onderdeel van bovenstaand event.*

Deze korte Multi-cache maakt deel uit van een wandeling in de Scheldemeersen in Zingem. De tocht gaat vooral langs wandelpaden en deels langs rustige geasfalteerde wegen, en doorkruist twee kleine natuurgebiedjes, Grootmeers en Kleinmeers.

Tijdens de wandeling kan je 18 caches vinden, die samen een tochtje van bijna 10 km vormen. Onderweg kan je in een aantal caches de informatie vinden voor de locatie van de bonuscache van deze reeks.

Op sommige stukken kan het erg drassig zijn. Goede wandelschoenen zijn dan ook aan te raden, en waarschijnlijk zal het daar ook moeilijk zijn om met een buggy te passeren.

In de natuurgebiedjes Grootmeers en Kleinmeers zijn geen honden toegelaten.

De difficulty- en terrain-ratings gelden voor de volledige wandeling, eerder dan voor elke cache uit deze reeks afzonderlijk.

### Deze cache.

Deze Multi bestaat uit 2 waypoints en een cache.


### Additional Hidden Waypoints

01ADE2N - WP 01  
N 50° 54.810 E 003° 39.643

02ADE2N - WP 02  
N/S \_\_\_ ° \_\_ . \_\_\_ W/E \_\_\_ ° \_\_ . \_\_\_

HIDDEN: FNADE2N - Final Location

N/S \_\_\_ ° \_\_\_ . \_\_\_ W/E \_\_\_ ° \_\_\_ . \_\_\_

**Additional hints:** Cache: magnetisch.**GG11 - Zingem - Grootmeers en Kleinmeers - 11 by Gentsche Geokasjing Sosseteit (2.5/3)**Code: GCADE2P N50° 55.060 E3° 39.848 (WGS84) Size:  Micro Hidden on 31/08/2023 In Oost-Vlaanderen, Belgium**Yes:** Scenic view, Stealth required**No:** Dogs, Stroller accessible*Deze cache is/was onderdeel van bovenstaand event.*

Deze korte Multi-cache maakt deel uit van een wandeling in de Scheldemeersen in Zingem. De tocht gaat vooral langs wandelpaden en deels langs rustige geasfalteerde wegen, en doorkruist twee kleine natuurgebiedjes, Grootmeers en Kleinmeers.

Tijdens de wandeling kan je 18 caches vinden, die samen een tochtje van bijna 10 km vormen. Onderweg kan je in een aantal caches de informatie vinden voor de locatie van de bonuscache van deze reeks.

Op sommige stukken kan het erg drassig zijn. Goede wandelschoenen zijn dan ook aan te raden, en waarschijnlijk zal het daar ook moeilijk zijn om met een buggy te passeren.

In de natuurgebiedjes Grootmeers en Kleinmeers zijn geen honden toegelaten.

De difficulty- en terrain-ratings gelden voor de volledige wandeling, eerder dan voor elke cache uit deze reeks afzonderlijk.

Deze cache.

Deze Multi bestaat uit 1 waypoint en een cache.

## Additional Hidden Waypoints


01ADE2P - WP 01  
N 50° 55.060 E 003° 39.848

HIDDEN: FNADE2P - Final Location  
N/S \_\_\_ ° \_\_ . \_\_\_ W/E \_\_\_ ° \_\_ . \_\_\_

**Additional hints:** WP 01: laag.

---

**GG11 - Zingem - Grootmeers en Kleinmeers - 12 by Gentsche Geokasjing Sosseteit (2.5/3)**

Code: GCADE2Q N50° 54.878 E3° 39.882 (WGS84) Size:  Micro Hidden on 31/08/2023 In Oost-Vlaanderen, Belgium

**Yes:** Scenic view, Stealth required

**No:** Dogs, Stroller accessible

*Deze cache is/was onderdeel van bovenstaand event.*

Deze korte Multi-cache maakt deel uit van een wandeling in de Scheldemeersen in Zingem. De tocht gaat vooral langs wandelpaden en deels langs rustige geasfalteerde wegen, en doorkruist twee kleine natuurgebiedjes, Grootmeers en Kleinmeers.

Tijdens de wandeling kan je 18 caches vinden, die samen een tochtje van bijna 10 km vormen. Onderweg kan je in een aantal caches de informatie vinden voor de locatie van de bonuscache van deze reeks.

Op sommige stukken kan het erg drassig zijn. Goede wandelschoenen zijn dan ook aan te raden, en waarschijnlijk zal het daar ook moeilijk zijn om met een buggy te passeren.

In de natuurgebiedjes Grootmeers en Kleinmeers zijn geen honden toegelaten.

De difficulty- en terrain-ratings gelden voor de volledige wandeling, eerder dan voor elke cache uit deze reeks afzonderlijk.

Deze cache.

Deze Multi bestaat uit 1 waypoint en een cache.

## Additional Hidden Waypoints


01ADE2Q - WP 01  
N 50° 54.878 E 003° 39.882

HIDDEN: FNADE2Q - Final Location  
N/S \_\_\_ ° \_\_ . \_\_\_ W/E \_\_\_ ° \_\_ . \_\_\_

**Additional hints:** Cache: hoog.

---

**GG11 - Zingem - Grootmeers en Kleinmeers - 13 by Gentsche Geokasjing Sosseteit (2.5/3)**

Code: GCADE2R N50° 54.700 E3° 40.152 (WGS84) Size:  Micro Hidden on 31/08/2023 In Oost-Vlaanderen, Belgium

**Yes:** Scenic view, Stealth required

**No:** Dogs, Stroller accessible

*Deze cache is/was onderdeel van bovenstaand event.*

Deze korte Multi-cache maakt deel uit van een wandeling in de Scheldemeersen in Zingem. De tocht gaat vooral langs wandelpaden en deels langs rustige geasfalteerde wegen, en doorkruist twee kleine natuurgebiedjes, Grootmeers en Kleinmeers.

Tijdens de wandeling kan je 18 caches vinden, die samen een tochtje van bijna 10 km vormen. Onderweg kan je in een aantal caches de informatie vinden voor de locatie van de bonuscache van deze reeks.

Op sommige stukken kan het erg drassig zijn. Goede wandelschoenen zijn dan ook aan te raden, en waarschijnlijk zal het daar ook moeilijk zijn om met een buggy te passeren.

In de natuurgebiedjes Grootmeers en Kleinmeers zijn geen honden toegelaten.

De difficulty- en terrain-ratings gelden voor de volledige wandeling, eerder dan voor elke cache uit deze reeks afzonderlijk.

### Deze cache.

Deze Multi bestaat uit 1 waypoint en een cache.

### Additional Hidden Waypoints

01ADE2R - WP 01  
N 50° 54.700 E 003° 40.152


HIDDEN: FNADE2R - Final Location  
N/S \_\_\_ ° \_\_ . \_\_\_ W/E \_\_\_ ° \_\_ . \_\_\_

**Additional hints:** WP 01: laag. Cache: hout.

---



### GG11 - Zingem - Grootmeers en Kleinmeers - 14 by Gentsche Geokasjing Sosseteit (2.5/3)

Code: GCADE2T N50° 54.489 E3° 40.486 (WGS84) Size:  Micro Hidden on 31/08/2023 In Oost-Vlaanderen, Belgium

**Yes:** Scenic view, Stealth required

**No:** Dogs, Stroller accessible

*Deze cache is/was onderdeel van bovenstaand event.*

Deze korte Multi-cache maakt deel uit van een wandeling in de Scheldemeersen in Zingem. De tocht gaat vooral langs wandelpaden en deels langs rustige geasfalteerde wegen, en doorkruist twee kleine natuurgebiedjes, Grootmeers en Kleinmeers.

Tijdens de wandeling kan je 18 caches vinden, die samen een tochtje van bijna 10 km vormen. Onderweg



kan je in een aantal caches de informatie vinden voor de locatie van de bonuscache van deze reeks.

Op sommige stukken kan het erg drassig zijn. Goede wandelschoenen zijn dan ook aan te raden, en waarschijnlijk zal het daar ook moeilijk zijn om met een buggy te passeren.

In de natuurgebiedjes Grootmeers en Kleinmeers zijn geen honden toegelaten.

De difficulty- en terrain-ratings gelden voor de volledige wandeling, eerder dan voor elke cache uit deze reeks afzonderlijk.

### Deze cache.

Deze Multi bestaat uit 1 waypoint en een cache.

### Additional Hidden Waypoints

01ADE2T - WP 01  
N 50° 54.489 E 003° 40.486


HIDDEN: FNADE2T - Final Location  
N/S \_\_\_ ° \_\_ . \_\_\_ W/E \_\_\_ ° \_\_ . \_\_\_

**Additional hints:** WP 01: laag.

---



### GG11 - Zingem - Grootmeers en Kleinmeers - 15 by Gentsche Geokasjing Sosseteit (2.5/3)

Code: GCADE2V N50° 54.279 E3° 40.461 (WGS84) Size:  Micro Hidden on 31/08/2023 In Oost-Vlaanderen, Belgium

**Yes:** Scenic view, Stealth required

**No:** Dogs, Stroller accessible

*Deze cache is/was onderdeel van bovenstaand event.*

Deze korte Multi-cache maakt deel uit van een wandeling in de Scheldemeersen in Zingem. De tocht gaat vooral langs wandelpaden en deels langs rustige geasfalteerde wegen, en doorkruist twee kleine natuurgebiedjes, Grootmeers en Kleinmeers.

Tijdens de wandeling kan je 18 caches vinden, die samen een tochtje van bijna 10 km vormen. Onderweg kan je in een aantal caches de informatie vinden voor de locatie van de bonuscache van deze reeks.

Op sommige stukken kan het erg drassig zijn. Goede wandelschoenen zijn dan ook aan te raden, en waarschijnlijk zal het daar ook moeilijk zijn om met een buggy te passeren.

In de natuurgebiedjes Grootmeers en Kleinmeers zijn geen honden toegelaten.

De difficulty- en terrain-ratings gelden voor de volledige wandeling, eerder dan voor elke cache uit deze reeks afzonderlijk.

### Deze cache.

Deze Multi bestaat uit 1 waypoint en een cache.

### Additional Hidden Waypoints

01ADE2V - WP 01  
N 50° 54.279 E 003° 40.461

HIDDEN: FNADE2V - Final Location  
N/S \_\_\_ ° \_\_ . \_\_\_ W/E \_\_\_ ° \_\_ . \_\_\_

**Additional hints:** WP 01: NW-kant, spiegeltje.

---



**GG11 - Zingem - Grootmeers en Kleinmeers - 16 by Gentsche Geokasjing Sosseteit (2.5/3)**

Code: GCADE2W N50° 54.084 E3° 40.576 (WGS84) Size:  Micro Hidden on 31/08/2023 In Oost-Vlaanderen, Belgium

**Yes:** Scenic view,Stealth required

**No:** Dogs,Stroller accessible

*Deze cache is/was onderdeel van bovenstaand event.*

Deze korte Multi-cache maakt deel uit van een wandeling in de Scheldemeersen in Zingem. De tocht gaat vooral langs wandelpaden en deels langs rustige geasfalteerde wegen, en doorkruist twee kleine natuurgebiedjes, Grootmeers en Kleinmeers.

Tijdens de wandeling kan je 18 caches vinden, die samen een tochtje van bijna 10 km vormen. Onderweg kan je in een aantal caches de informatie vinden voor de locatie van de bonuscache van deze reeks.

Op sommige stukken kan het erg drassig zijn. Goede wandelschoenen zijn dan ook aan te raden, en waarschijnlijk zal het daar ook moeilijk zijn om met een buggy te passeren.

In de natuurgebiedjes Grootmeers en Kleinmeers zijn geen honden toegelaten.

De difficulty- en terrain-ratings gelden voor de volledige wandeling, eerder dan voor elke cache uit deze reeks afzonderlijk.

Deze cache.

Deze Multi bestaat uit 1 waypoint en een cache.

Additional Hidden Waypoints

01ADE2W - WP 01

N 50° 54.084 E 003° 40.576


HIDDEN: FNADE2W - Final Location

N/S \_\_\_ ° \_\_\_ . \_\_\_ W/E \_\_\_ ° \_\_\_ . \_\_\_

**Additional hints:**

---

**GG11 - Zingem - Grootmeers en Kleinmeers - 17 by Gentsche Geokasjing Sosseteit (2.5/3)**

Code: GCADE2X N50° 53.937 E3° 40.669 (WGS84) Size:  Micro Hidden on 31/08/2023 In Oost-Vlaanderen, Belgium

**Yes:** Scenic view, Stealth required

**No:** Dogs, Stroller accessible

*Deze cache is/was onderdeel van bovenstaand event.*

Deze korte Multi-cache maakt deel uit van een wandeling in de Scheldemeersen in Zingem. De tocht gaat vooral langs wandelpaden en deels langs rustige geasfalteerde wegen, en doorkruist twee kleine natuurgebiedjes, Grootmeers en Kleinmeers.

Tijdens de wandeling kan je 18 caches vinden, die samen een tochtje van bijna 10 km vormen. Onderweg kan je in een aantal caches de informatie vinden voor de locatie van de bonuscache van deze reeks.

Op sommige stukken kan het erg drassig zijn. Goede wandelschoenen zijn dan ook aan te raden, en waarschijnlijk zal het daar ook moeilijk zijn om met een buggy te passeren.

In de natuurgebiedjes Grootmeers en Kleinmeers zijn geen honden toegelaten.

De difficulty- en terrain-ratings gelden voor de volledige wandeling, eerder dan voor elke cache uit deze reeks afzonderlijk.

Deze cache.

Deze Multi bestaat uit 1 waypoint en een cache.

## Additional Hidden Waypoints


01ADE2X - WP 01  
N 50° 53.937 E 003° 40.669

HIDDEN: FNADE2X - Final Location  
N/S \_\_\_ ° \_\_ . \_\_\_ W/E \_\_\_ ° \_\_ . \_\_\_

**Additional hints:** WP 01: hoek, laag.

---

## GG11 - Zingem - Grootmeers en Kleinmeers - Bonus by Gentsche Geokasjing Sosseteit (2.5/3)

Code: GCADE2Y N50° 53.750 E3° 40.500 (WGS84) Size:  Micro Hidden on 31/08/2023 In Oost-Vlaanderen, Belgium

**Yes:** Scenic view, Stealth required

**No:** Dogs, Stroller accessible

*Deze cache is/was onderdeel van bovenstaand event.*

Deze korte Multi-cache maakt deel uit van een wandeling in de Scheldemeersen in Zingem. De tocht gaat vooral langs wandelpaden en deels langs rustige geasfalteerde wegen, en doorkruist twee kleine natuurgebiedjes, Grootmeers en Kleinmeers.

Tijdens de wandeling kan je 18 caches vinden, die samen een tochtje van bijna 10 km vormen. Onderweg kan je in een aantal caches de informatie vinden voor de locatie van de bonuscache van deze reeks.

Op sommige stukken kan het erg drassig zijn. Goede wandelschoenen zijn dan ook aan te raden, en waarschijnlijk zal het daar ook moeilijk zijn om met een buggy te passeren.

In de natuurgebiedjes Grootmeers en Kleinmeers zijn geen honden toegelaten.

De difficulty- en terrain-ratings gelden voor de volledige wandeling, eerder dan voor elke cache uit deze reeks afzonderlijk.

Deze cache.

De informatie om deze cache te vinden bevindt zich in een aantal caches van de reeks "GG11 - Zingem - Grootmeers en Kleinmeers".

## Additional Hidden Waypoints

HIDDEN: FNADE2Y - Final

N/S \_\_\_ ° \_\_ . \_\_\_ W/E \_\_\_ ° \_\_ . \_\_\_

**Additional hints:**

---