

**Bonus - GG5voor12 - Ontmoet kabouter Bertus by Gentsche Geokasjing Sosseteit (2,5/2)**

Code: GCACRF2 N50° 57.305 E3° 49.922 (WGS84) Size:  Micro Hidden on 29/08/2023
In Oost-Vlaanderen, Belgium

Yes: Dogs, Scenic view, Significant hike, Parking available, Bicycles, Stealth required, Field Puzzle, Long Hike (+10km)

No: Takes less than an hour, Motorcycles, Quads, Off-road vehicles, Stroller accessible

Ontmoet kabouter Bertus

De calvarietocht van Bertus is inmiddels al lang achter de rug, en omdat Marius nog steeds vermist blijft, wil Bertus wel eens de geocachers ontmoeten die hem al een tijdje helpen bij de grote zoektocht.

Om Bertus te ontmoeten zal je toch wel een hele grote tocht moeten maken. De tocht is ongeveer 14km. Een paar keer moet je even langs een wat grotere weg, wees daar voorzichtig. De tocht is een combinatie van één lange multi en 39 losse traditionals. Vergeet niet de kaboutercode op de multi te bekijken, anders zal het lastig worden om hem te vinden.

Geniet van de natuur en draag er zorg voor. Gedurende de wintermaanden kan het op sommige plekken lastig zijn, maar de ronde kan wel worden gefietst.

Onderweg zal je deze tabel goed kunnen gebruiken. Op de verschillende WP's krijg je gecodeerde info voor de bonus.

WP1: N50 57.305 E3 49.922 - Hier start de tocht met een eerste aanwijzing

WP2: N50 56.(A+1)A1 E3 49.(A+2)31.

WP3: N50 56.(B/2)(A+2)8 E3 50.A1(B-1).

WP4: N50 56.(A+2)(B-2)(B-1) E3 5C.(2*C)(C-1)9.

WP5: N50 5A.B2(A+1) E3 51.(D-2)4B.

WP6: N50 58.(E-6)(B-1)C E3 50.(A+1)4(E/3).

WP7: N50 58.(B-6)(A+1)A E3 49.A(2*F)F.

WP8: N50 57.A(2*F)F E3 49.(2*F)(A+F)(D-C).

Met Gentsche Geogroeten,


De Gentsche Geokasjing Sosseteit

Additional Waypoints (1)

Code	Name	Type	Links	Comments	Date	Coordinates	Distance
01ACRF2	WP 01	Physical Stage	Google Maps	N50 56.(A+1) A1 E3 49. (A+2)31	30/08/2024	N 50° 57.305 E 3° 49.922	0,00 kms N

Additional hints: Een boom verder

**LVN - GG5voor12 - Letterhoutem tot Vlierzele by Gentsche Geokasjing Sosseteit (2/2)**

Code: GCADA2Y N50° 55.965 E3° 53.648 (WGS84) Size:  Micro Hidden on 21/08/2024
In Oost-Vlaanderen, Belgium

Yes: Dogs, Significant hike, Available at all times, Parking available, Medium hike (1km-10km)

GG5v12/LETTER (?) - Wandelen van Letterhoutem tot Vlierzele

Over deze ronde

Deze geocachetoer van net geen 8 kilometer over grotendeels verhard terrein is perfect te wandelen. Met de fiets kan het wellicht ook, al zijn sommige wegels een beetje aan de smalle kant. Met de wagen geraak je niet overal. Je kan overal aan de ronde beginnen, maar we suggereren te parkeren aan het kerkhof van Letterhoutem (N 50 55.517 E 003 52.218) en daar te starten.

Alternatieve parkeerplaatsen om de ronde aan te vatten :

- 1) De kerk van Vlierzele op N 50 55.898 E 003 53.753
- 2) Parking aan de Lourdesgrot op N 50 55.982 E 003 53.697

Benodigheden

Naast een portie gezond verstand en begrip van de wegcode, heb je voor deze geocachtoer volgende materialen nodig :


- * Schrijfgerief of stempeltje (stickers maken het terugplaatsen lastiger)
- * Handschoenen tegen de netels en bramen die her en der staan.
- * Trapje als je kleiner bent dan 1,5 meter

Veel plezier!

Met Gentsche Geogroeten,
De Gentsche Geokasjing Sosseteit

Additional hints:

**LVQ - GG5voor12 - Letterhoutem tot Vlierzele by Gentsche Geokasjing Sosseteit (2/2)**

Code: GCADA2Z N50° 56.032 E3° 53.174 (WGS84) Size:  Micro Hidden on 21/08/2024
In Oost-Vlaanderen, Belgium

Yes: Dogs, Significant hike, Available at all times, Parking available, Medium hike (1km-10km)

GG5v12/LETTER (?) - Wandelen van Letterhoutem tot Vlierzele

Over deze ronde

Deze geocachetoer van net geen 8 kilometer over grotendeels verhard terrein is perfect te wandelen. Met de fiets kan het wellicht ook, al zijn sommige wegels een beetje aan de smalle kant. Met de wagen geraak je niet overal. Je kan overal aan de ronde beginnen, maar we suggereren te parkeren aan het kerkhof van Letterhoutem (N 50 55.517 E 003 52.218) en daar te starten.

Alternatieve parkeerplaatsen om de ronde aan te vatten :

- 1) De kerk van Vlierzele op N 50 55.898 E 003 53.753
- 2) Parking aan de Lourdesgrot op N 50 55.982 E 003 53.697

Benodigheden

Naast een portie gezond verstand en begrip van de wegcode, heb je voor deze geocachtoer volgende materialen nodig :

- * Schrijfgerief of stempeltje (stickers maken het terugplaatsen lastiger)
- * Handschoenen tegen de netels en bramen die her en der staan.
- * Trapje als je kleiner bent dan 1,5 meter

Veel plezier!

Met Gentsche Geogroeten,
De Gentsche Geokasjing Sosseteit

Additional hints:

**LVR - GG5voor12 - Letterhoutem tot Vlierzele by Gentsche Geokasjing Sosseteit (2/2)**

Code: GCADA30 N50° 55.953 E3° 52.842 (WGS84) Size:  Micro Hidden on 21/08/2024
In Oost-Vlaanderen, Belgium

Yes: Dogs, Significant hike, Available at all times, Parking available, Medium hike (1km-10km)

GG5v12/LETTER (?) - Wandelen van Letterhoutem tot Vlierzele

Over deze ronde

Deze geocachetoer van net geen 8 kilometer over grotendeels verhard terrein is perfect te wandelen. Met de fiets kan het wellicht ook, al zijn sommige wegels een beetje aan de smalle kant. Met de wagen geraak je niet overal. Je kan overal aan de ronde beginnen, maar we suggereren te parkeren aan het kerkhof van Letterhoutem (N 50 55.517 E 003 52.218) en daar te starten.

Alternatieve parkeerplaatsen om de ronde aan te vatten :

- 1) De kerk van Vlierzele op N 50 55.898 E 003 53.753
- 2) Parking aan de Lourdesgrot op N 50 55.982 E 003 53.697

Benodigheden

Naast een portie gezond verstand en begrip van de wegcode, heb je voor deze geocachtoer volgende materialen nodig :

- * Schrijfgerief of stempeltje (stickers maken het terugplaatsen lastiger)
- * Handschoenen tegen de netels en bramen die her en der staan.
- * Trapje als je kleiner bent dan 1,5 meter

Veel plezier!

Met Gentsche Geogroeten,
De Gentsche Geokasjing Sosseteit

Additional hints:

**LVS - GG5voor12 - Letterhoutem tot Vlierzele by Gentsche Geokasjing Sosseteit (2/2)**

Code: GCADA31 N50° 55.860 E3° 52.786 (WGS84) Size:  Micro Hidden on 21/08/2024
In Oost-Vlaanderen, Belgium

Yes: Dogs, Significant hike, Available at all times, Parking available, Medium hike (1km-10km)

GG5v12/LETTER (?) - Wandelen van Letterhoutem tot Vlierzele

Over deze ronde

Deze geocachetoer van net geen 8 kilometer over grotendeels verhard terrein is perfect te wandelen. Met de fiets kan het wellicht ook, al zijn sommige wegels een beetje aan de smalle kant. Met de wagen geraak je niet overal. Je kan overal aan de ronde beginnen, maar we suggereren te parkeren aan het kerkhof van Letterhoutem (N 50 55.517 E 003 52.218) en daar te starten.

Alternatieve parkeerplaatsen om de ronde aan te vatten :

- 1) De kerk van Vlierzele op N 50 55.898 E 003 53.753
- 2) Parking aan de Lourdesgrot op N 50 55.982 E 003 53.697

Benodigheden

Naast een portie gezond verstand en begrip van de wegcode, heb je voor deze geocachtoer volgende materialen nodig :

- * Schrijfgerief of stempeltje (stickers maken het terugplaatsen lastiger)
- * Handschoenen tegen de netels en bramen die her en der staan.
- * Trapje als je kleiner bent dan 1,5 meter

Veel plezier!

Met Gentsche Geogroeten,
De Gentsche Geokasjing Sosseteit

Additional hints:

**LVU- GG5voor12 - Letterhoutem tot Vlierzele by Gentsche Geokasjing Sosseteit (2/2)**

Code: GCADA33 N50° 55.712 E3° 52.297 (WGS84) Size:  Micro Hidden on 21/08/2024
In Oost-Vlaanderen, Belgium

Yes: Dogs, Significant hike, Available at all times, Parking available, Medium hike (1km-10km)

GG5v12/LETTER (?) - Wandelen van Letterhoutem tot Vlierzele

Over deze ronde

Deze geocachetoer van net geen 8 kilometer over grotendeels verhard terrein is perfect te wandelen. Met de fiets kan het wellicht ook, al zijn sommige wegels een beetje aan de smalle kant. Met de wagen geraak je niet overal. Je kan overal aan de ronde beginnen, maar we suggereren te parkeren aan het kerkhof van Letterhoutem (N 50 55.517 E 003 52.218) en daar te starten.

Alternatieve parkeerplaatsen om de ronde aan te vatten :

- 1) De kerk van Vlierzele op N 50 55.898 E 003 53.753
- 2) Parking aan de Lourdesgrot op N 50 55.982 E 003 53.697

Benodigheden

Naast een portie gezond verstand en begrip van de wegcode, heb je voor deze geocachtoer volgende materialen nodig :

- * Schrijfgerief of stempeltje (stickers maken het terugplaatsen lastiger)
- * Handschoenen tegen de netels en bramen die her en der staan.
- * Trapje als je kleiner bent dan 1,5 meter


Veel plezier!

Met Gentsche Geogroeten,
De Gentsche Geokasjing Sosseteit

Additional hints:



01 - GG5voor12 - Ontmoet kabouter Bertus by Gentsche Geokasjing Sosseteit (2/2,5)

Code: GCAWGA0 N50° 57.216 E3° 49.824 (WGS84) Size:  Micro Hidden on 29/08/2024 In Oost-Vlaanderen, Belgium

Yes: Dogs, Scenic view, Significant hike, Bicycles, Stealth required, Field Puzzle, Long Hike (+10km)

No: Takes less than an hour, Motorcycles, Quads, Off-road vehicles, Stroller accessible

Ontmoet kabouter Bertus

De calvarietocht van Bertus is inmiddels al lang achter de rug, en omdat Marius nog steeds vermist blijft, wil Bertus wel eens de geocachers ontmoeten die hem al een tijdje helpen bij de grote zoektocht.

Om Bertus te ontmoeten zal je toch wel een hele grote tocht moeten maken. De tocht is ongeveer 14km. Een paar keer moet je even langs een wat grotere weg, wees daar voorzichtig. De tocht is een combinatie van één lange multi en 39 losse traditionals. Vergeet niet de kaboutercode op de multi te bekijken, anders zal het lastig worden om hem te vinden.

Geniet van de natuur en draag er zorg voor. Gedurende de wintermaanden kan het op sommige plekken lastig zijn, maar de ronde kan wel worden gefietst.


Met Gentsche Geogroeten,

De Gentsche Geokasjing Sosseteit

Additional hints:



02 - GG5voor12 - Ontmoet kabouter Bertus by Gentsche Geokasjing Sosseteit (2/2,5)

Code: GCAWGA2 N50° 57.117 E3° 49.680 (WGS84) Size:  Micro Hidden on 29/08/2024 In Oost-Vlaanderen, Belgium

Yes: Dogs, Scenic view, Significant hike, Bicycles, Stealth required, Field Puzzle, Long Hike (+10km)

No: Takes less than an hour, Motorcycles, Quads, Off-road vehicles, Stroller accessible

Ontmoet kabouter Bertus

De calvarietocht van Bertus is inmiddels al lang achter de rug, en omdat Marius nog steeds vermist blijft, wil Bertus wel eens de geocachers ontmoeten die hem al een tijdje helpen bij de grote zoektocht.

Om Bertus te ontmoeten zal je toch wel een hele grote tocht moeten maken. De tocht is ongeveer 14km. Een paar keer moet je even langs een wat grotere weg, wees daar voorzichtig. De tocht is een combinatie van één lange multi en 39 losse traditionals. Vergeet niet de kaboutercode op de multi te bekijken, anders zal het lastig worden om hem te vinden.

Geniet van de natuur en draag er zorg voor. Gedurende de wintermaanden kan het op sommige plekken lastig zijn, maar de ronde kan wel worden gefietst.


Met Gentsche Geogroeten,

De Gentsche Geokasjing Sosseteit

Additional hints:



03 - GG5voor12 - Ontmoet kabouter Bertus by Gentsche Geokasjing Sosseteit (2/2,5)

Code: GCAWGA3 N50° 57.030 E3° 49.805 (WGS84) Size:  Micro Hidden on 29/08/2024 In Oost-Vlaanderen, Belgium

Yes: Dogs, Scenic view, Significant hike, Bicycles, Stealth required, Field Puzzle, Long Hike (+10km)

No: Takes less than an hour, Motorcycles, Quads, Off-road vehicles, Stroller accessible

Ontmoet kabouter Bertus

De calvarietocht van Bertus is inmiddels al lang achter de rug, en omdat Marius nog steeds vermist blijft, wil Bertus wel eens de geocachers ontmoeten die hem al een tijdje helpen bij de grote zoektocht.

Om Bertus te ontmoeten zal je toch wel een hele grote tocht moeten maken. De tocht is ongeveer 14km. Een paar keer moet je even langs een wat grotere weg, wees daar voorzichtig. De tocht is een combinatie van één lange multi en 39 losse traditionals. Vergeet niet de kaboutercode op de multi te bekijken, anders zal het lastig worden om hem te vinden.

Geniet van de natuur en draag er zorg voor. Gedurende de wintermaanden kan het op sommige plekken lastig zijn, maar de ronde kan wel worden gefietst.


Met Gentsche Geogroeten,

De Gentsche Geokasjing Sosseteit

Additional hints:



04 - GG5voor12 - Ontmoet kabouter Bertus by Gentsche Geokasjing Sosseteit (2/2,5)

Code: GCAWGA4 N50° 56.957 E3° 49.884 (WGS84) Size:  Micro Hidden on 29/08/2024 In Oost-Vlaanderen, Belgium

Yes: Dogs, Scenic view, Significant hike, Bicycles, Stealth required, Field Puzzle, Long Hike (+10km)

No: Takes less than an hour, Motorcycles, Quads, Off-road vehicles, Stroller accessible

Ontmoet kabouter Bertus

De calvarietocht van Bertus is inmiddels al lang achter de rug, en omdat Marius nog steeds vermist blijft, wil Bertus wel eens de geocachers ontmoeten die hem al een tijdje helpen bij de grote zoektocht.

Om Bertus te ontmoeten zal je toch wel een hele grote tocht moeten maken. De tocht is ongeveer 14km. Een paar keer moet je even langs een wat grotere weg, wees daar voorzichtig. De tocht is een combinatie van één lange multi en 39 losse traditionals. Vergeet niet de kaboutercode op de multi te bekijken, anders zal het lastig worden om hem te vinden.

Geniet van de natuur en draag er zorg voor. Gedurende de wintermaanden kan het op sommige plekken lastig zijn, maar de ronde kan wel worden gefietst.


Met Gentsche Geogroeten,

De Gentsche Geokasjing Sosseteit

Additional hints:



05 - GG5voor12 - Ontmoet kabouter Bertus by Gentsche Geokasjing Sosseteit (2/2,5)

Code: GCAWGA5 N50° 56.699 E3° 50.166 (WGS84) Size:  Micro Hidden on 29/08/2024 In Oost-Vlaanderen, Belgium

Yes: Dogs, Scenic view, Significant hike, Bicycles, Stealth required, Field Puzzle, Long Hike (+10km)

No: Takes less than an hour, Motorcycles, Quads, Off-road vehicles, Stroller accessible

Ontmoet kabouter Bertus

De calvarietocht van Bertus is inmiddels al lang achter de rug, en omdat Marius nog steeds vermist blijft, wil Bertus wel eens de geocachers ontmoeten die hem al een tijdje helpen bij de grote zoektocht.

Om Bertus te ontmoeten zal je toch wel een hele grote tocht moeten maken. De tocht is ongeveer 14km. Een paar keer moet je even langs een wat grotere weg, wees daar voorzichtig. De tocht is een combinatie van één lange multi en 39 losse traditionals. Vergeet niet de kaboutercode op de multi te bekijken, anders zal het lastig worden om hem te vinden.

Geniet van de natuur en draag er zorg voor. Gedurende de wintermaanden kan het op sommige plekken lastig zijn, maar de ronde kan wel worden gefietst.


Met Gentsche Geogroeten,

De Gentsche Geokasjing Sosseteit

Additional hints:



06 - GG5voor12 - Ontmoet kabouter Bertus by Gentsche Geokasjing Sosseteit (2/2,5)

Code: GCAWGA7 N50° 56.600 E3° 50.265 (WGS84) Size:  Micro Hidden on 29/08/2024 In Oost-Vlaanderen, Belgium

Yes: Dogs, Scenic view, Significant hike, Bicycles, Stealth required, Field Puzzle, Long Hike (+10km)

No: Takes less than an hour, Motorcycles, Quads, Off-road vehicles, Stroller accessible

Ontmoet kabouter Bertus

De calvarietocht van Bertus is inmiddels al lang achter de rug, en omdat Marius nog steeds vermist blijft, wil Bertus wel eens de geocachers ontmoeten die hem al een tijdje helpen bij de grote zoektocht.

Om Bertus te ontmoeten zal je toch wel een hele grote tocht moeten maken. De tocht is ongeveer 14km. Een paar keer moet je even langs een wat grotere weg, wees daar voorzichtig. De tocht is een combinatie van één lange multi en 39 losse traditionals. Vergeet niet de kaboutercode op de multi te bekijken, anders zal het lastig worden om hem te vinden.

Geniet van de natuur en draag er zorg voor. Gedurende de wintermaanden kan het op sommige plekken lastig zijn, maar de ronde kan wel worden gefietst.


Met Gentsche Geogroeten,

De Gentsche Geokasjing Sosseteit

Additional hints:



07 - GG5voor12 - Ontmoet kabouter Bertus by Gentsche Geokasjing Sosseteit (2/2,5)

Code: GCAWGA8 N50° 56.452 E3° 50.221 (WGS84) Size:  Micro Hidden on 29/08/2024 In Oost-Vlaanderen, Belgium

Yes: Dogs, Scenic view, Significant hike, Bicycles, Stealth required, Field Puzzle, Long Hike (+10km)

No: Takes less than an hour, Motorcycles, Quads, Off-road vehicles, Stroller accessible

Ontmoet kabouter Bertus

De calvarietocht van Bertus is inmiddels al lang achter de rug, en omdat Marius nog steeds vermist blijft, wil Bertus wel eens de geocachers ontmoeten die hem al een tijdje helpen bij de grote zoektocht.

Om Bertus te ontmoeten zal je toch wel een hele grote tocht moeten maken. De tocht is ongeveer 14km. Een paar keer moet je even langs een wat grotere weg, wees daar voorzichtig. De tocht is een combinatie van één lange multi en 39 losse traditionals. Vergeet niet de kaboutercode op de multi te bekijken, anders zal het lastig worden om hem te vinden.

Geniet van de natuur en draag er zorg voor. Gedurende de wintermaanden kan het op sommige plekken lastig zijn, maar de ronde kan wel worden gefietst.


Met Gentsche Geogroeten,

De Gentsche Geokasjing Sosseteit

Additional hints:



08 - GG5voor12 - Ontmoet kabouter Bertus by Gentsche Geokasjing Sosseteit (2/2,5)

Code: GCAWGA9 N50° 56.365 E3° 50.253 (WGS84) Size:  Micro Hidden on 29/08/2024 In Oost-Vlaanderen, Belgium

Yes: Dogs, Scenic view, Significant hike, Bicycles, Stealth required, Field Puzzle, Long Hike (+10km)

No: Takes less than an hour, Motorcycles, Quads, Off-road vehicles, Stroller accessible

Ontmoet kabouter Bertus

De calvarietocht van Bertus is inmiddels al lang achter de rug, en omdat Marius nog steeds vermist blijft, wil Bertus wel eens de geocachers ontmoeten die hem al een tijdje helpen bij de grote zoektocht.

Om Bertus te ontmoeten zal je toch wel een hele grote tocht moeten maken. De tocht is ongeveer 14km. Een paar keer moet je even langs een wat grotere weg, wees daar voorzichtig. De tocht is een combinatie van één lange multi en 39 losse traditionals. Vergeet niet de kaboutercode op de multi te bekijken, anders zal het lastig worden om hem te vinden.

Geniet van de natuur en draag er zorg voor. Gedurende de wintermaanden kan het op sommige plekken lastig zijn, maar de ronde kan wel worden gefietst.


Met Gentsche Geogroeten,

De Gentsche Geokasjing Sosseteit

Additional hints:



09 - GG5voor12 - Ontmoet kabouter Bertus by Gentsche Geokasjing Sosseteit (2/2,5)

Code: GCAWGAA N50° 56.274 E3° 50.251 (WGS84) Size:  Micro Hidden on 29/08/2024 In Oost-Vlaanderen, Belgium

Yes: Dogs, Scenic view, Significant hike, Bicycles, Stealth required, Field Puzzle, Long Hike (+10km)

No: Takes less than an hour, Motorcycles, Quads, Off-road vehicles, Stroller accessible

Ontmoet kabouter Bertus

De calvarietocht van Bertus is inmiddels al lang achter de rug, en omdat Marius nog steeds vermist blijft, wil Bertus wel eens de geocachers ontmoeten die hem al een tijdje helpen bij de grote zoektocht.

Om Bertus te ontmoeten zal je toch wel een hele grote tocht moeten maken. De tocht is ongeveer 14km. Een paar keer moet je even langs een wat grotere weg, wees daar voorzichtig. De tocht is een combinatie van één lange multi en 39 losse traditionals. Vergeet niet de kaboutercode op de multi te bekijken, anders zal het lastig worden om hem te vinden.

Geniet van de natuur en draag er zorg voor. Gedurende de wintermaanden kan het op sommige plekken lastig zijn, maar de ronde kan wel worden gefietst.


Met Gentsche Geogroeten,

De Gentsche Geokasjing Sosseteit

Additional hints:



10 - GG5voor12 - Ontmoet kabouter Bertus by Gentsche Geokasjing Sosseteit (2/2,5)

Code: GCAWGAB N50° 56.223 E3° 50.385 (WGS84) Size:  Micro Hidden on 29/08/2024 In Oost-Vlaanderen, Belgium

Yes: Dogs, Scenic view, Significant hike, Bicycles, Stealth required, Field Puzzle, Long Hike (+10km)

No: Takes less than an hour, Motorcycles, Quads, Off-road vehicles, Stroller accessible

Ontmoet kabouter Bertus

De calvarietocht van Bertus is inmiddels al lang achter de rug, en omdat Marius nog steeds vermist blijft, wil Bertus wel eens de geocachers ontmoeten die hem al een tijdje helpen bij de grote zoektocht.

Om Bertus te ontmoeten zal je toch wel een hele grote tocht moeten maken. De tocht is ongeveer 14km. Een paar keer moet je even langs een wat grotere weg, wees daar voorzichtig. De tocht is een combinatie van één lange multi en 39 losse traditionals. Vergeet niet de kaboutercode op de multi te bekijken, anders zal het lastig worden om hem te vinden.

Geniet van de natuur en draag er zorg voor. Gedurende de wintermaanden kan het op sommige plekken lastig zijn, maar de ronde kan wel worden gefietst.


Met Gentsche Geogroeten,

De Gentsche Geokasjing Sosseteit

Additional hints:



11 - GG5voor12 - Ontmoet kabouter Bertus by Gentsche Geokasjing Sosseteit (2/2,5)

Code: GCAWGAC N50° 56.206 E3° 50.593 (WGS84) Size:  Micro Hidden on 29/08/2024 In Oost-Vlaanderen, Belgium

Yes: Dogs, Scenic view, Significant hike, Bicycles, Stealth required, Field Puzzle, Long Hike (+10km)
No: Takes less than an hour, Motorcycles, Quads, Off-road vehicles, Stroller accessible

Ontmoet kabouter Bertus

De calvarietocht van Bertus is inmiddels al lang achter de rug, en omdat Marius nog steeds vermist blijft, wil Bertus wel eens de geocachers ontmoeten die hem al een tijdje helpen bij de grote zoektocht.

Om Bertus te ontmoeten zal je toch wel een hele grote tocht moeten maken. De tocht is ongeveer 14km. Een paar keer moet je even langs een wat grotere weg, wees daar voorzichtig. De tocht is een combinatie van één lange multi en 39 losse traditionals. Vergeet niet de kaboutercode op de multi te bekijken, anders zal het lastig worden om hem te vinden.

Geniet van de natuur en draag er zorg voor. Gedurende de wintermaanden kan het op sommige plekken lastig zijn, maar de ronde kan wel worden gefietst.


Met Gentsche Geogroeten,

De Gentsche Geokasjing Sosseteit

Additional hints:



12 - GG5voor12 - Ontmoet kabouter Bertus by Gentsche Geokasjing Sosseteit (2/2,5)

Code: GCAWGAD N50° 56.293 E3° 50.721 (WGS84) Size:  Micro Hidden on 29/08/2024 In Oost-Vlaanderen, Belgium

Yes: Dogs, Scenic view, Significant hike, Bicycles, Stealth required, Field Puzzle, Long Hike (+10km)
No: Takes less than an hour, Motorcycles, Quads, Off-road vehicles, Stroller accessible

Ontmoet kabouter Bertus

De calvarietocht van Bertus is inmiddels al lang achter de rug, en omdat Marius nog steeds vermist blijft, wil Bertus wel eens de geocachers ontmoeten die hem al een tijdje helpen bij de grote zoektocht.

Om Bertus te ontmoeten zal je toch wel een hele grote tocht moeten maken. De tocht is ongeveer 14km. Een paar keer moet je even langs een wat grotere weg, wees daar voorzichtig. De tocht is een combinatie van één lange multi en 39 losse traditionals. Vergeet niet de kaboutercode op de multi te bekijken, anders zal het lastig worden om hem te vinden.

Geniet van de natuur en draag er zorg voor. Gedurende de wintermaanden kan het op sommige plekken lastig zijn, maar de ronde kan wel worden gefietst.


Met Gentsche Geogroeten,

De Gentsche Geokasjing Sosseteit

Additional hints:



13 - GG5voor12 - Ontmoet kabouter Bertus by Gentsche Geokasjing Sosseteit (2/2,5)

Code: GCAWGAE N50° 56.568 E3° 50.719 (WGS84) Size:  Micro Hidden on 29/08/2024 In Oost-Vlaanderen, Belgium

Yes: Dogs, Scenic view, Significant hike, Bicycles, Stealth required, Field Puzzle, Long Hike (+10km)

No: Takes less than an hour, Motorcycles, Quads, Off-road vehicles, Stroller accessible

Ontmoet kabouter Bertus

De calvarietocht van Bertus is inmiddels al lang achter de rug, en omdat Marius nog steeds vermist blijft, wil Bertus wel eens de geocachers ontmoeten die hem al een tijdje helpen bij de grote zoektocht.

Om Bertus te ontmoeten zal je toch wel een hele grote tocht moeten maken. De tocht is ongeveer 14km. Een paar keer moet je even langs een wat grotere weg, wees daar voorzichtig. De tocht is een combinatie van één lange multi en 39 losse traditionals. Vergeet niet de kaboutercode op de multi te bekijken, anders zal het lastig worden om hem te vinden.

Geniet van de natuur en draag er zorg voor. Gedurende de wintermaanden kan het op sommige plekken lastig zijn, maar de ronde kan wel worden gefietst.


Met Gentsche Geogroeten,

De Gentsche Geokasjing Sosseteit

Additional hints:



14 - GG5voor12 - Ontmoet kabouter Bertus by Gentsche Geokasjing Sosseteit (2/2,5)

Code: GCAWGAF N50° 56.603 E3° 50.886 (WGS84) Size:  Micro Hidden on 29/08/2024 In Oost-Vlaanderen, Belgium

Yes: Dogs, Scenic view, Significant hike, Bicycles, Stealth required, Field Puzzle, Long Hike (+10km)

No: Takes less than an hour, Motorcycles, Quads, Off-road vehicles, Stroller accessible

Ontmoet kabouter Bertus

De calvarietocht van Bertus is inmiddels al lang achter de rug, en omdat Marius nog steeds vermist blijft, wil Bertus wel eens de geocachers ontmoeten die hem al een tijdje helpen bij de grote zoektocht.

Om Bertus te ontmoeten zal je toch wel een hele grote tocht moeten maken. De tocht is ongeveer 14km. Een paar keer moet je even langs een wat grotere weg, wees daar voorzichtig. De tocht is een combinatie van één lange multi en 39 losse traditionals. Vergeet niet de kaboutercode op de multi te bekijken, anders zal het lastig worden om hem te vinden.

Geniet van de natuur en draag er zorg voor. Gedurende de wintermaanden kan het op sommige plekken lastig zijn, maar de ronde kan wel worden gefietst.


Met Gentsche Geogroeten,

De Gentsche Geokasjing Sosseteit

Additional hints:



15 - GG5voor12 - Ontmoet kabouter Bertus by Gentsche Geokasjing Sosseteit (2/2,5)

Code: GCAWGAG N50° 56.764 E3° 50.969 (WGS84) Size:  Micro Hidden on 29/08/2024 In Oost-Vlaanderen, Belgium

Yes: Dogs, Scenic view, Significant hike, Bicycles, Stealth required, Field Puzzle, Long Hike (+10km)

No: Takes less than an hour, Motorcycles, Quads, Off-road vehicles, Stroller accessible

Ontmoet kabouter Bertus

De calvarietocht van Bertus is inmiddels al lang achter de rug, en omdat Marius nog steeds vermist blijft, wil Bertus wel eens de geocachers ontmoeten die hem al een tijdje helpen bij de grote zoektocht.

Om Bertus te ontmoeten zal je toch wel een hele grote tocht moeten maken. De tocht is ongeveer 14km. Een paar keer moet je even langs een wat grotere weg, wees daar voorzichtig. De tocht is een combinatie van één lange multi en 39 losse traditionals. Vergeet niet de kaboutercode op de multi te bekijken, anders zal het lastig worden om hem te vinden.

Geniet van de natuur en draag er zorg voor. Gedurende de wintermaanden kan het op sommige plekken lastig zijn, maar de ronde kan wel worden gefietst.


Met Gentsche Geogroeten,

De Gentsche Geokasjing Sosseteit

Additional hints:



16 - GG5voor12 - Ontmoet kabouter Bertus by Gentsche Geokasjing Sosseteit (2/2,5)

Code: GCAWGAH N50° 56.833 E3° 50.875 (WGS84) Size:  Micro Hidden on 29/08/2024 In Oost-Vlaanderen, Belgium

Yes: Dogs, Scenic view, Significant hike, Bicycles, Stealth required, Field Puzzle, Long Hike (+10km)

No: Takes less than an hour, Motorcycles, Quads, Off-road vehicles, Stroller accessible

Ontmoet kabouter Bertus

De calvarietocht van Bertus is inmiddels al lang achter de rug, en omdat Marius nog steeds vermist blijft, wil Bertus wel eens de geocachers ontmoeten die hem al een tijdje helpen bij de grote zoektocht.

Om Bertus te ontmoeten zal je toch wel een hele grote tocht moeten maken. De tocht is ongeveer 14km. Een paar keer moet je even langs een wat grotere weg, wees daar voorzichtig. De tocht is een combinatie van één lange multi en 39 losse traditionals. Vergeet niet de kaboutercode op de multi te bekijken, anders zal het lastig worden om hem te vinden.

Geniet van de natuur en draag er zorg voor. Gedurende de wintermaanden kan het op sommige plekken lastig zijn, maar de ronde kan wel worden gefietst.

Met Gentsche Geogroeten,

De Gentsche Geokasjing Sosseteit

Additional hints:



17 - GG5voor12 - Ontmoet kabouter Bertus by Gentsche Geokasjing Sosseteit (2/2,5)

Code: GCAWGAJ N50° 56.925 E3° 50.648 (WGS84) Size:  Micro Hidden on 29/08/2024
In Oost-Vlaanderen, Belgium

Yes: Dogs, Scenic view, Significant hike, Bicycles, Stealth required, Field Puzzle, Long Hike (+10km)

No: Takes less than an hour, Motorcycles, Quads, Off-road vehicles, Stroller accessible

Ontmoet kabouter Bertus

De calvarietocht van Bertus is inmiddels al lang achter de rug, en omdat Marius nog steeds vermist blijft, wil Bertus wel eens de geocachers ontmoeten die hem al een tijdje helpen bij de grote zoektocht.

Om Bertus te ontmoeten zal je toch wel een hele grote tocht moeten maken. De tocht is ongeveer 14km. Een paar keer moet je even langs een wat grotere weg, wees daar voorzichtig. De tocht is een combinatie van één lange multi en 39 losse traditionals. Vergeet niet de kaboutercode op de multi te bekijken, anders zal het lastig worden om hem te vinden.

Geniet van de natuur en draag er zorg voor. Gedurende de wintermaanden kan het op sommige plekken lastig zijn, maar de ronde kan wel worden gefietst.


Met Gentsche Geogroeten,

De Gentsche Geokasjing Sosseteit

Additional hints:



18 - GG5voor12 - Ontmoet kabouter Bertus by Gentsche Geokasjing Sosseteit (2/2,5)

Code: GCAWGAK N50° 57.015 E3° 50.635 (WGS84) Size:  Micro Hidden on 29/08/2024 In Oost-Vlaanderen, Belgium

Yes: Dogs, Scenic view, Significant hike, Bicycles, Stealth required, Field Puzzle, Long Hike (+10km)

No: Takes less than an hour, Motorcycles, Quads, Off-road vehicles, Stroller accessible

Ontmoet kabouter Bertus

De calvarietocht van Bertus is inmiddels al lang achter de rug, en omdat Marius nog steeds vermist blijft, wil Bertus wel eens de geocachers ontmoeten die hem al een tijdje helpen bij de grote zoektocht.

Om Bertus te ontmoeten zal je toch wel een hele grote tocht moeten maken. De tocht is ongeveer 14km. Een paar keer moet je even langs een wat grotere weg, wees daar voorzichtig. De tocht is een combinatie van één lange multi en 39 losse traditionals. Vergeet niet de kaboutercode op de multi te bekijken, anders zal het lastig worden om hem te vinden.

Geniet van de natuur en draag er zorg voor. Gedurende de wintermaanden kan het op sommige plekken lastig zijn, maar de ronde kan wel worden gefietst.


Met Gentsche Geogroeten,

De Gentsche Geokasjing Sosseteit

Additional hints:



19 - GG5voor12 - Ontmoet kabouter Bertus by Gentsche Geokasjing Sosseteit (2/2,5)

Code: GCAWGAM N50° 56.987 E3° 50.853 (WGS84) Size:  Micro Hidden on 29/08/2024 In Oost-Vlaanderen, Belgium

Yes: Dogs, Scenic view, Significant hike, Bicycles, Stealth required, Field Puzzle, Long Hike (+10km)

No: Takes less than an hour, Motorcycles, Quads, Off-road vehicles, Stroller accessible

Ontmoet kabouter Bertus

De calvarietocht van Bertus is inmiddels al lang achter de rug, en omdat Marius nog steeds vermist blijft, wil Bertus wel eens de geocachers ontmoeten die hem al een tijdje helpen bij de grote zoektocht.

Om Bertus te ontmoeten zal je toch wel een hele grote tocht moeten maken. De tocht is ongeveer 14km. Een paar keer moet je even langs een wat grotere weg, wees daar voorzichtig. De tocht is een combinatie van één lange multi en 39 losse traditionals. Vergeet niet de kaboutercode op de multi te bekijken, anders zal het lastig worden om hem te vinden.

Geniet van de natuur en draag er zorg voor. Gedurende de wintermaanden kan het op sommige plekken lastig zijn, maar de ronde kan wel worden gefietst.


Met Gentsche Geogroeten,

De Gentsche Geokasjing Sosseteit

Additional hints:



20 - GG5voor12 - Ontmoet kabouter Bertus by Gentsche Geokasjing Sosseteit (2/2,5)

Code: GCAWGAN N50° 57.042 E3° 51.029 (WGS84) Size:  Micro Hidden on 29/08/2024 In Oost-Vlaanderen, Belgium

Yes: Dogs, Scenic view, Significant hike, Bicycles, Stealth required, Field Puzzle, Long Hike (+10km)

No: Takes less than an hour, Motorcycles, Quads, Off-road vehicles, Stroller accessible

Ontmoet kabouter Bertus

De calvarietocht van Bertus is inmiddels al lang achter de rug, en omdat Marius nog steeds vermist blijft, wil Bertus wel eens de geocachers ontmoeten die hem al een tijdje helpen bij de grote zoektocht.

Om Bertus te ontmoeten zal je toch wel een hele grote tocht moeten maken. De tocht is ongeveer 14km. Een paar keer moet je even langs een wat grotere weg, wees daar voorzichtig. De tocht is een combinatie van één lange multi en 39 losse traditionals. Vergeet niet de kaboutercode op de multi te bekijken, anders zal het lastig worden om hem te vinden.

Geniet van de natuur en draag er zorg voor. Gedurende de wintermaanden kan het op sommige plekken lastig zijn, maar de ronde kan wel worden gefietst.


Met Gentsche Geogroeten,

De Gentsche Geokasjing Sosseteit

Additional hints:



21 - GG5voor12 - Ontmoet kabouter Bertus by Gentsche Geokasjing Sosseteit (2/2,5)

Code: GCAWGAP N50° 57.152 E3° 51.362 (WGS84) Size:  Micro Hidden on 29/08/2024 In Oost-Vlaanderen, Belgium

Yes: Dogs, Scenic view, Significant hike, Bicycles, Stealth required, Field Puzzle, Long Hike (+10km)

No: Takes less than an hour, Motorcycles, Quads, Off-road vehicles, Stroller accessible

Ontmoet kabouter Bertus

De calvarietocht van Bertus is inmiddels al lang achter de rug, en omdat Marius nog steeds vermist blijft, wil Bertus wel eens de geocachers ontmoeten die hem al een tijdje helpen bij de grote zoektocht.

Om Bertus te ontmoeten zal je toch wel een hele grote tocht moeten maken. De tocht is ongeveer 14km. Een paar keer moet je even langs een wat grotere weg, wees daar voorzichtig. De tocht is een combinatie van één lange multi en 39 losse traditionals. Vergeet niet de kaboutercode op de multi te bekijken, anders zal het lastig worden om hem te vinden.

Geniet van de natuur en draag er zorg voor. Gedurende de wintermaanden kan het op sommige plekken lastig zijn, maar de ronde kan wel worden gefietst.


Met Gentsche Geogroeten,

De Gentsche Geokasjing Sosseteit

Additional hints:



22 - GG5voor12 - Ontmoet kabouter Bertus by Gentsche Geokasjing Sosseteit (2/2,5)

Code: GCAWGAQ N50° 57.272 E3° 51.483 (WGS84) Size:  Micro Hidden on 29/08/2024 In Oost-Vlaanderen, Belgium

Yes: Dogs, Scenic view, Significant hike, Bicycles, Stealth required, Field Puzzle, Long Hike (+10km)

No: Takes less than an hour, Motorcycles, Quads, Off-road vehicles, Stroller accessible

Ontmoet kabouter Bertus

De calvarietocht van Bertus is inmiddels al lang achter de rug, en omdat Marius nog steeds vermist blijft, wil Bertus wel eens de geocachers ontmoeten die hem al een tijdje helpen bij de grote zoektocht.

Om Bertus te ontmoeten zal je toch wel een hele grote tocht moeten maken. De tocht is ongeveer 14km. Een paar keer moet je even langs een wat grotere weg, wees daar voorzichtig. De tocht is een combinatie van één lange multi en 39 losse traditionals. Vergeet niet de kaboutercode op de multi te bekijken, anders zal het lastig worden om hem te vinden.

Geniet van de natuur en draag er zorg voor. Gedurende de wintermaanden kan het op sommige plekken lastig zijn, maar de ronde kan wel worden gefietst.


Met Gentsche Geogroeten,

De Gentsche Geokasjing Sosseteit

Additional hints:



23 - GG5voor12 - Ontmoet kabouter Bertus by Gentsche Geokasjing Sosseteit (2/2,5)

Code: GCAWGAR N50° 57.344 E3° 51.594 (WGS84) Size:  Micro Hidden on 29/08/2024 In Oost-Vlaanderen, Belgium

Yes: Dogs, Scenic view, Significant hike, Bicycles, Stealth required, Field Puzzle, Long Hike (+10km)
No: Takes less than an hour, Motorcycles, Quads, Off-road vehicles, Stroller accessible

Ontmoet kabouter Bertus

De calvarietocht van Bertus is inmiddels al lang achter de rug, en omdat Marius nog steeds vermist blijft, wil Bertus wel eens de geocachers ontmoeten die hem al een tijdje helpen bij de grote zoektocht.

Om Bertus te ontmoeten zal je toch wel een hele grote tocht moeten maken. De tocht is ongeveer 14km. Een paar keer moet je even langs een wat grotere weg, wees daar voorzichtig. De tocht is een combinatie van één lange multi en 39 losse traditionals. Vergeet niet de kaboutercode op de multi te bekijken, anders zal het lastig worden om hem te vinden.

Geniet van de natuur en draag er zorg voor. Gedurende de wintermaanden kan het op sommige plekken lastig zijn, maar de ronde kan wel worden gefietst.


Met Gentsche Geogroeten,

De Gentsche Geokasjing Sosseteit

Additional hints:



24 - GG5voor12 - Ontmoet kabouter Bertus by Gentsche Geokasjing Sosseteit (2/2,5)

Code: GCAWGAT N50° 57.423 E3° 51.703 (WGS84) Size:  Micro Hidden on 29/08/2024 In Oost-Vlaanderen, Belgium

Yes: Dogs, Scenic view, Significant hike, Bicycles, Stealth required, Field Puzzle, Long Hike (+10km)
No: Takes less than an hour, Motorcycles, Quads, Off-road vehicles, Stroller accessible

Ontmoet kabouter Bertus

De calvarietocht van Bertus is inmiddels al lang achter de rug, en omdat Marius nog steeds vermist blijft, wil Bertus wel eens de geocachers ontmoeten die hem al een tijdje helpen bij de grote zoektocht.

Om Bertus te ontmoeten zal je toch wel een hele grote tocht moeten maken. De tocht is ongeveer 14km. Een paar keer moet je even langs een wat grotere weg, wees daar voorzichtig. De tocht is een combinatie van één lange multi en 39 losse traditionals. Vergeet niet de kaboutercode op de multi te bekijken, anders zal het lastig worden om hem te vinden.

Geniet van de natuur en draag er zorg voor. Gedurende de wintermaanden kan het op sommige plekken lastig zijn, maar de ronde kan wel worden gefietst.


Met Gentsche Geogroeten,

De Gentsche Geokasjing Sosseteit

Additional hints:



25 - GG5voor12 - Ontmoet kabouter Bertus by Gentsche Geokasjing Sosseteit (2/2,5)

Code: GCAWGAV N50° 57.713 E3° 51.586 (WGS84) Size:  Micro Hidden on 29/08/2024 In Oost-Vlaanderen, Belgium

Yes: Dogs, Scenic view, Significant hike, Bicycles, Stealth required, Field Puzzle, Long Hike (+10km)

No: Takes less than an hour, Motorcycles, Quads, Off-road vehicles, Stroller accessible

Ontmoet kabouter Bertus

De calvarietocht van Bertus is inmiddels al lang achter de rug, en omdat Marius nog steeds vermist blijft, wil Bertus wel eens de geocachers ontmoeten die hem al een tijdje helpen bij de grote zoektocht.

Om Bertus te ontmoeten zal je toch wel een hele grote tocht moeten maken. De tocht is ongeveer 14km. Een paar keer moet je even langs een wat grotere weg, wees daar voorzichtig. De tocht is een combinatie van één lange multi en 39 losse traditionals. Vergeet niet de kaboutercode op de multi te bekijken, anders zal het lastig worden om hem te vinden.

Geniet van de natuur en draag er zorg voor. Gedurende de wintermaanden kan het op sommige plekken lastig zijn, maar de ronde kan wel worden gefietst.


Met Gentsche Geogroeten,

De Gentsche Geokasjing Sosseteit

Additional hints:



26 - GG5voor12 - Ontmoet kabouter Bertus by Gentsche Geokasjing Sosseteit (2/2,5)

Code: GCAWGAW N50° 57.752 E3° 51.427 (WGS84) Size:  Micro Hidden on 29/08/2024 In Oost-Vlaanderen, Belgium

Yes: Dogs, Scenic view, Significant hike, Bicycles, Stealth required, Field Puzzle, Long Hike (+10km)

No: Takes less than an hour, Motorcycles, Quads, Off-road vehicles, Stroller accessible

Ontmoet kabouter Bertus

De calvarietocht van Bertus is inmiddels al lang achter de rug, en omdat Marius nog steeds vermist blijft, wil Bertus wel eens de geocachers ontmoeten die hem al een tijdje helpen bij de grote zoektocht.

Om Bertus te ontmoeten zal je toch wel een hele grote tocht moeten maken. De tocht is ongeveer 14km. Een paar keer moet je even langs een wat grotere weg, wees daar voorzichtig. De tocht is een combinatie van één lange multi en 39 losse traditionals. Vergeet niet de kaboutercode op de multi te bekijken, anders zal het lastig worden om hem te vinden.

Geniet van de natuur en draag er zorg voor. Gedurende de wintermaanden kan het op sommige plekken lastig zijn, maar de ronde kan wel worden gefietst.


Met Gentsche Geogroeten,

De Gentsche Geokasjing Sosseteit

Additional hints:



27 - GG5voor12 - Ontmoet kabouter Bertus by Gentsche Geokasjing Sosseteit (2/2,5)

Code: GCAWGAY N50° 57.793 E3° 51.278 (WGS84) Size:  Micro Hidden on 29/08/2024 In Oost-Vlaanderen, Belgium

Yes: Dogs, Scenic view, Significant hike, Bicycles, Stealth required, Field Puzzle, Long Hike (+10km)

No: Takes less than an hour, Motorcycles, Quads, Off-road vehicles, Stroller accessible

Ontmoet kabouter Bertus

De calvarietocht van Bertus is inmiddels al lang achter de rug, en omdat Marius nog steeds vermist blijft, wil Bertus wel eens de geocachers ontmoeten die hem al een tijdje helpen bij de grote zoektocht.

Om Bertus te ontmoeten zal je toch wel een hele grote tocht moeten maken. De tocht is ongeveer 14km. Een paar keer moet je even langs een wat grotere weg, wees daar voorzichtig. De tocht is een combinatie van één lange multi en 39 losse traditionals. Vergeet niet de kaboutercode op de multi te bekijken, anders zal het lastig worden om hem te vinden.

Geniet van de natuur en draag er zorg voor. Gedurende de wintermaanden kan het op sommige plekken lastig zijn, maar de ronde kan wel worden gefietst.


Met Gentsche Geogroeten,

De Gentsche Geokasjing Sosseteit

Additional hints:



28 - GG5voor12 - Ontmoet kabouter Bertus by Gentsche Geokasjing Sosseteit (2/2,5)

Code: GCAWGAZ N50° 57.894 E3° 51.353 (WGS84) Size:  Micro Hidden on 29/08/2024 In Oost-Vlaanderen, Belgium

Yes: Dogs, Scenic view, Significant hike, Bicycles, Stealth required, Field Puzzle, Long Hike (+10km)

No: Takes less than an hour, Motorcycles, Quads, Off-road vehicles, Stroller accessible

Ontmoet kabouter Bertus

De calvarietocht van Bertus is inmiddels al lang achter de rug, en omdat Marius nog steeds vermist blijft, wil Bertus wel eens de geocachers ontmoeten die hem al een tijdje helpen bij de grote zoektocht.

Om Bertus te ontmoeten zal je toch wel een hele grote tocht moeten maken. De tocht is ongeveer 14km. Een paar keer moet je even langs een wat grotere weg, wees daar voorzichtig. De tocht is een combinatie van één lange multi en 39 losse traditionals. Vergeet niet de kaboutercode op de multi te bekijken, anders zal het lastig worden om hem te vinden.

Geniet van de natuur en draag er zorg voor. Gedurende de wintermaanden kan het op sommige plekken lastig zijn, maar de ronde kan wel worden gefietst.

Met Gentsche Geogroeten,

De Gentsche Geokasjing Sosseteit

Additional hints:



29 - GG5voor12 - Ontmoet kabouter Bertus by Gentsche Geokasjing Sosseteit (2/2,5)

Code: GCAWGB0 N50° 57.967 E3° 51.167 (WGS84) Size:  Micro Hidden on 29/08/2024
In Oost-Vlaanderen, Belgium

Yes: Dogs, Scenic view, Significant hike, Bicycles, Stealth required, Field Puzzle, Long Hike (+10km)

No: Takes less than an hour, Motorcycles, Quads, Off-road vehicles, Stroller accessible

Ontmoet kabouter Bertus

De calvarietocht van Bertus is inmiddels al lang achter de rug, en omdat Marius nog steeds vermist blijft, wil Bertus wel eens de geocachers ontmoeten die hem al een tijdje helpen bij de grote zoektocht.

Om Bertus te ontmoeten zal je toch wel een hele grote tocht moeten maken. De tocht is ongeveer 14km. Een paar keer moet je even langs een wat grotere weg, wees daar voorzichtig. De tocht is een combinatie van één lange multi en 39 losse traditionals. Vergeet niet de kaboutercode op de multi te bekijken, anders zal het lastig worden om hem te vinden.

Geniet van de natuur en draag er zorg voor. Gedurende de wintermaanden kan het op sommige plekken lastig zijn, maar de ronde kan wel worden gefietst.

Met Gentsche Geogroeten,

De Gentsche Geokasjing Sosseteit

Additional hints:



30 - GG5voor12 - Ontmoet kabouter Bertus by Gentsche Geokasjing Sosseteit (2/2,5)

Code: GCAWGB2 N50° 58.064 E3° 50.988 (WGS84) Size:  Micro Hidden on 29/08/2024
In Oost-Vlaanderen, Belgium

Yes: Dogs, Scenic view, Significant hike, Bicycles, Stealth required, Field Puzzle, Long Hike (+10km)

No: Takes less than an hour, Motorcycles, Quads, Off-road vehicles, Stroller accessible

Ontmoet kabouter Bertus

De calvarietocht van Bertus is inmiddels al lang achter de rug, en omdat Marius nog steeds vermist blijft, wil Bertus wel eens de geocachers ontmoeten die hem al een tijdje helpen bij de grote zoektocht.

Om Bertus te ontmoeten zal je toch wel een hele grote tocht moeten maken. De tocht is ongeveer 14km. Een paar keer moet je even langs een wat grotere weg, wees daar voorzichtig. De tocht is een combinatie van één lange multi en 39 losse traditionals. Vergeet niet de kaboutercode op de multi te bekijken, anders zal het lastig worden om hem te vinden.

Geniet van de natuur en draag er zorg voor. Gedurende de wintermaanden kan het op sommige plekken lastig zijn, maar de ronde kan wel worden gefietst.

Met Gentsche Geogroeten,

De Gentsche Geokasjing Sosseteit

Additional hints:



31 - GG5voor12 - Ontmoet kabouter Bertus by Gentsche Geokasjing Sosseteit (2/2,5)

Code: GCAWGB3 N50° 58.028 E3° 50.705 (WGS84) Size:  Micro Hidden on 29/08/2024
In Oost-Vlaanderen, Belgium

Yes: Dogs, Scenic view, Significant hike, Bicycles, Stealth required, Field Puzzle, Long Hike (+10km)

No: Takes less than an hour, Motorcycles, Quads, Off-road vehicles, Stroller accessible

Ontmoet kabouter Bertus

De calvarietocht van Bertus is inmiddels al lang achter de rug, en omdat Marius nog steeds vermist blijft, wil Bertus wel eens de geocachers ontmoeten die hem al een tijdje helpen bij de grote zoektocht.

Om Bertus te ontmoeten zal je toch wel een hele grote tocht moeten maken. De tocht is ongeveer 14km. Een paar keer moet je even langs een wat grotere weg, wees daar voorzichtig. De tocht is een combinatie van één lange multi en 39 losse traditionals. Vergeet niet de kaboutercode op de multi te bekijken, anders zal het lastig worden om hem te vinden.

Geniet van de natuur en draag er zorg voor. Gedurende de wintermaanden kan het op sommige plekken lastig zijn, maar de ronde kan wel worden gefietst.

Met Gentsche Geogroeten,

De Gentsche Geokasjing Sosseteit

Additional hints:



32 - GG5voor12 - Ontmoet kabouter Bertus by Gentsche Geokasjing Sosseteit (2/2,5)

Code: GCAWGB4 N50° 58.019 E3° 50.499 (WGS84) Size:  Micro Hidden on 29/08/2024
In Oost-Vlaanderen, Belgium

Yes: Dogs, Scenic view, Significant hike, Bicycles, Stealth required, Field Puzzle, Long Hike (+10km)

No: Takes less than an hour, Motorcycles, Quads, Off-road vehicles, Stroller accessible

Ontmoet kabouter Bertus

De calvarietocht van Bertus is inmiddels al lang achter de rug, en omdat Marius nog steeds vermist blijft, wil Bertus wel eens de geocachers ontmoeten die hem al een tijdje helpen bij de grote zoektocht.

Om Bertus te ontmoeten zal je toch wel een hele grote tocht moeten maken. De tocht is ongeveer 14km. Een paar keer moet je even langs een wat grotere weg, wees daar voorzichtig. De tocht is een combinatie van één lange multi en 39 losse traditionals. Vergeet niet de kaboutercode op de multi te bekijken, anders zal het lastig worden om hem te vinden.

Geniet van de natuur en draag er zorg voor. Gedurende de wintermaanden kan het op sommige plekken lastig zijn, maar de ronde kan wel worden gefietst.

Met Gentsche Geogroeten,

De Gentsche Geokasjing Sosseteit

Additional hints:



33 - GG5voor12 - Ontmoet kabouter Bertus by Gentsche Geokasjing Sosseteit (2/2,5)

Code: GCAWGB5 N50° 57.976 E3° 50.334 (WGS84) Size:  Micro Hidden on 29/08/2024
In Oost-Vlaanderen, Belgium

Yes: Dogs, Scenic view, Significant hike, Bicycles, Stealth required, Field Puzzle, Long Hike (+10km)

No: Takes less than an hour, Motorcycles, Quads, Off-road vehicles, Stroller accessible

Ontmoet kabouter Bertus

De calvarietocht van Bertus is inmiddels al lang achter de rug, en omdat Marius nog steeds vermist blijft, wil Bertus wel eens de geocachers ontmoeten die hem al een tijdje helpen bij de grote zoektocht.

Om Bertus te ontmoeten zal je toch wel een hele grote tocht moeten maken. De tocht is ongeveer 14km. Een paar keer moet je even langs een wat grotere weg, wees daar voorzichtig. De tocht is een combinatie van één lange multi en 39 losse traditionals. Vergeet niet de kaboutercode op de multi te bekijken, anders zal het lastig worden om hem te vinden.

Geniet van de natuur en draag er zorg voor. Gedurende de wintermaanden kan het op sommige plekken lastig zijn, maar de ronde kan wel worden gefietst.

Met Gentsche Geogroeten,

De Gentsche Geokasjing Sosseteit

Additional hints:



34 - GG5voor12 - Ontmoet kabouter Bertus by Gentsche Geokasjing Sosseteit (2/2,5)

Code: GCAWGB7 N50° 57.890 E3° 50.023 (WGS84) Size:  Micro Hidden on 29/08/2024
In Oost-Vlaanderen, Belgium

Yes: Dogs, Scenic view, Significant hike, Bicycles, Stealth required, Field Puzzle, Long Hike (+10km)

No: Takes less than an hour, Motorcycles, Quads, Off-road vehicles, Stroller accessible

Ontmoet kabouter Bertus

De calvarietocht van Bertus is inmiddels al lang achter de rug, en omdat Marius nog steeds vermist blijft, wil Bertus wel eens de geocachers ontmoeten die hem al een tijdje helpen bij de grote zoektocht.

Om Bertus te ontmoeten zal je toch wel een hele grote tocht moeten maken. De tocht is ongeveer 14km. Een paar keer moet je even langs een wat grotere weg, wees daar voorzichtig. De tocht is een combinatie van één lange multi en 39 losse traditionals. Vergeet niet de kaboutercode op de multi te bekijken, anders zal het lastig worden om hem te vinden.

Geniet van de natuur en draag er zorg voor. Gedurende de wintermaanden kan het op sommige plekken lastig zijn, maar de ronde kan wel worden gefietst.

Met Gentsche Geogroeten,

De Gentsche Geokasjing Sosseteit

Additional hints:



35 - GG5voor12 - Ontmoet kabouter Bertus by Gentsche Geokasjing Sosseteit (2/2,5)

Code: GCAWGB8 N50° 57.835 E3° 49.859 (WGS84) Size:  Micro Hidden on 29/08/2024
In Oost-Vlaanderen, Belgium

Yes: Dogs, Scenic view, Significant hike, Bicycles, Stealth required, Field Puzzle, Long Hike (+10km)

No: Takes less than an hour, Motorcycles, Quads, Off-road vehicles, Stroller accessible

Ontmoet kabouter Bertus

De calvarietocht van Bertus is inmiddels al lang achter de rug, en omdat Marius nog steeds vermist blijft, wil Bertus wel eens de geocachers ontmoeten die hem al een tijdje helpen bij de grote zoektocht.

Om Bertus te ontmoeten zal je toch wel een hele grote tocht moeten maken. De tocht is ongeveer 14km. Een paar keer moet je even langs een wat grotere weg, wees daar voorzichtig. De tocht is een combinatie van één lange multi en 39 losse traditionals. Vergeet niet de kaboutercode op de multi te bekijken, anders zal het lastig worden om hem te vinden.

Geniet van de natuur en draag er zorg voor. Gedurende de wintermaanden kan het op sommige plekken lastig zijn, maar de ronde kan wel worden gefietst.

Met Gentsche Geogroeten,

De Gentsche Geokasjing Sosseteit

Additional hints:



36 - GG5voor12 - Ontmoet kabouter Bertus by Gentsche Geokasjing Sosseteit (2/2,5)

Code: GCAWGB9 N50° 58.020 E3° 49.869 (WGS84) Size:  Micro Hidden on 29/08/2024
In Oost-Vlaanderen, Belgium

Yes: Dogs, Scenic view, Significant hike, Bicycles, Stealth required, Field Puzzle, Long Hike (+10km)

No: Takes less than an hour, Motorcycles, Quads, Off-road vehicles, Stroller accessible

Ontmoet kabouter Bertus

De calvarietocht van Bertus is inmiddels al lang achter de rug, en omdat Marius nog steeds vermist blijft, wil Bertus wel eens de geocachers ontmoeten die hem al een tijdje helpen bij de grote zoektocht.

Om Bertus te ontmoeten zal je toch wel een hele grote tocht moeten maken. De tocht is ongeveer 14km. Een paar keer moet je even langs een wat grotere weg, wees daar voorzichtig. De tocht is een combinatie van één lange multi en 39 losse traditionals. Vergeet niet de kaboutercode op de multi te bekijken, anders zal het lastig worden om hem te vinden.

Geniet van de natuur en draag er zorg voor. Gedurende de wintermaanden kan het op sommige plekken lastig zijn, maar de ronde kan wel worden gefietst.


Met Gentsche Geogroeten,

De Gentsche Geokasjing Sosseteit

Additional hints:



37 - GG5voor12 - Ontmoet kabouter Bertus by Gentsche Geokasjing Sosseteit (2/2,5)

Code: GCAWGBC N50° 58.002 E3° 49.624 (WGS84) Size:  Micro Hidden on 29/08/2024 In Oost-Vlaanderen, Belgium

Yes: Dogs, Scenic view, Significant hike, Bicycles, Stealth required, Field Puzzle, Long Hike (+10km)

No: Takes less than an hour, Motorcycles, Quads, Off-road vehicles, Stroller accessible

Ontmoet kabouter Bertus

De calvarietocht van Bertus is inmiddels al lang achter de rug, en omdat Marius nog steeds vermist blijft, wil Bertus wel eens de geocachers ontmoeten die hem al een tijdje helpen bij de grote zoektocht.

Om Bertus te ontmoeten zal je toch wel een hele grote tocht moeten maken. De tocht is ongeveer 14km. Een paar keer moet je even langs een wat grotere weg, wees daar voorzichtig. De tocht is een combinatie van één lange multi en 39 losse traditionals. Vergeet niet de kaboutercode op de multi te bekijken, anders zal het lastig worden om hem te vinden.

Geniet van de natuur en draag er zorg voor. Gedurende de wintermaanden kan het op sommige plekken lastig zijn, maar de ronde kan wel worden gefietst.


Met Gentsche Geogroeten,

De Gentsche Geokasjing Sosseteit

Additional hints:



38 - GG5voor12 - Ontmoet kabouter Bertus by Gentsche Geokasjing Sosseteit (2/2,5)

Code: GCAWGBD N50° 57.959 E3° 49.492 (WGS84) Size:  Micro Hidden on 29/08/2024 In Oost-Vlaanderen, Belgium

Yes: Dogs, Scenic view, Significant hike, Bicycles, Stealth required, Field Puzzle, Long Hike (+10km)

No: Takes less than an hour, Motorcycles, Quads, Off-road vehicles, Stroller accessible

Ontmoet kabouter Bertus

De calvarietocht van Bertus is inmiddels al lang achter de rug, en omdat Marius nog steeds vermist blijft, wil Bertus wel eens de geocachers ontmoeten die hem al een tijdje helpen bij de grote zoektocht.

Om Bertus te ontmoeten zal je toch wel een hele grote tocht moeten maken. De tocht is ongeveer 14km. Een paar keer moet je even langs een wat grotere weg, wees daar voorzichtig. De tocht is een combinatie van één lange multi en 39 losse traditionals. Vergeet niet de kaboutercode op de multi te bekijken, anders zal het lastig worden om hem te vinden.

Geniet van de natuur en draag er zorg voor. Gedurende de wintermaanden kan het op sommige plekken lastig zijn, maar de ronde kan wel worden gefietst.


Met Gentsche Geogroeten,

De Gentsche Geokasjing Sosseteit

Additional hints:



39 - GG5voor12 - Ontmoet kabouter Bertus by Gentsche Geokasjing Sosseteit (2/2,5)

Code: GCAWGBE N50° 57.830 E3° 49.439 (WGS84) Size:  Micro Hidden on 29/08/2024 In Oost-Vlaanderen, Belgium

Yes: Dogs, Scenic view, Significant hike, Bicycles, Stealth required, Field Puzzle, Long Hike (+10km)

No: Takes less than an hour, Motorcycles, Quads, Off-road vehicles, Stroller accessible

Ontmoet kabouter Bertus

De calvarietocht van Bertus is inmiddels al lang achter de rug, en omdat Marius nog steeds vermist blijft, wil Bertus wel eens de geocachers ontmoeten die hem al een tijdje helpen bij de grote zoektocht.

Om Bertus te ontmoeten zal je toch wel een hele grote tocht moeten maken. De tocht is ongeveer 14km. Een paar keer moet je even langs een wat grotere weg, wees daar voorzichtig. De tocht is een combinatie van één lange multi en 39 losse traditionals. Vergeet niet de kaboutercode op de multi te bekijken, anders zal het lastig worden om hem te vinden.


Geniet van de natuur en draag er zorg voor. Gedurende de wintermaanden kan het op sommige plekken lastig zijn, maar de ronde kan wel worden gefietst.

Met Gentsche Geogroeten,

De Gentsche Geokasjing Sosseteit

Additional hints:

**LVA - GG5voor12 - Letterhoutem tot Vlierzele by Gentsche Geokasjing Sosseteit (2/2)**

Code: GCAWX5X N50° 55.402 E3° 52.340 (WGS84) Size:  Micro Hidden on 21/08/2024 In Oost-Vlaanderen, Belgium

Yes: Dogs, Significant hike, Available at all times, Parking available, Medium hike (1km-10km)

GG5v12/LETTER (?) - Wandelen van Letterhoutem tot Vlierzele

Over deze ronde

Deze geocachetoer van net geen 8 kilometer over grotendeels verhard terrein is perfect te wandelen. Met de fiets kan het wellicht ook, al zijn sommige wegels een beetje aan de smalle kant. Met de wagen geraak je niet overal. Je kan overal aan de ronde beginnen, maar we suggereren te parkeren aan het kerkhof van Letterhoutem (N 50 55.517 E 003 52.218) en daar te starten.

Alternatieve parkeerplaatsen om de ronde aan te vatten :

- 1) De kerk van Vlierzele op N 50 55.898 E 003 53.753
- 2) Parking aan de Lourdesgrot op N 50 55.982 E 003 53.697

Benodigheden

Naast een portie gezond verstand en begrip van de wegcode, heb je voor deze geocachtoer volgende materialen nodig :


- * Schrijfgerief of stempeltje (stickers maken het terugplaatsen lastiger)
- * Handschoenen tegen de netels en bramen die her en der staan.
- * Trapje als je kleiner bent dan 1,5 meter

Veel plezier!

Met Gentsche Geogroeten,
De Gentsche Geokasjing Sosseteit

Additional hints:

**LVB - GG5voor12 - Letterhoutem tot Vlierzele by Gentsche Geokasjing Sosseteit (2/2)**

Code: GCAWX5Y N50° 55.313 E3° 52.354 (WGS84) Size:  Micro Hidden on 21/08/2024 In Oost-Vlaanderen, Belgium

Yes: Dogs, Significant hike, Available at all times, Parking available, Medium hike (1km-10km)

GG5v12/LETTER (?) - Wandelen van Letterhoutem tot Vlierzele

Over deze ronde

Deze geocachetoer van net geen 8 kilometer over grotendeels verhard terrein is perfect te wandelen. Met de fiets kan het wellicht ook, al zijn sommige wegels een beetje aan de smalle kant. Met de wagen geraak je niet overal. Je kan overal aan de ronde beginnen, maar we suggereren te parkeren aan het kerkhof van Letterhoutem (N 50 55.517 E 003 52.218) en daar te starten.

Alternatieve parkeerplaatsen om de ronde aan te vatten :

- 1) De kerk van Vlierzele op N 50 55.898 E 003 53.753
- 2) Parking aan de Lourdesgrot op N 50 55.982 E 003 53.697

Benodigheden

Naast een portie gezond verstand en begrip van de wegcode, heb je voor deze geocachtoer volgende materialen nodig :

- * Schrijfgerief of stempeltje (stickers maken het terugplaatsen lastiger)
- * Handschoenen tegen de netels en bramen die her en der staan.
- * Trapje als je kleiner bent dan 1,5 meter

Veel plezier!

Met Gentsche Geogroeten,
De Gentsche Geokasjing Sosseteit

Additional hints:



LVC - GG5voor12 - Letterhoutem tot Vlierzele by Gentsche Geokasjing Sosseteit (2/2)

Code: GCAWX5Z N50° 55.198 E3° 52.561 (WGS84) Size:  Micro Hidden on 21/08/2024
In Oost-Vlaanderen, Belgium

Yes: Dogs, Significant hike, Available at all times, Parking available, Medium hike (1km-10km)

GG5v12/LETTER (?) - Wandelen van Letterhoutem tot Vlierzele

Over deze ronde

Deze geocachetoer van net geen 8 kilometer over grotendeels verhard terrein is perfect te wandelen. Met de fiets kan het wellicht ook, al zijn sommige wegels een beetje aan de smalle kant. Met de wagen geraak je niet overal. Je kan overal aan de ronde beginnen, maar we suggereren te parkeren aan het kerkhof van Letterhoutem (N 50 55.517 E 003 52.218) en daar te starten.

Alternatieve parkeerplaatsen om de ronde aan te vatten :

- 1) De kerk van Vlierzele op N 50 55.898 E 003 53.753
- 2) Parking aan de Lourdesgrot op N 50 55.982 E 003 53.697

Benodigheden

Naast een portie gezond verstand en begrip van de wegcode, heb je voor deze geocachtoer volgende materialen nodig :

- * Schrijfgerief of stempeltje (stickers maken het terugplaatsen lastiger)
- * Handschoenen tegen de netels en bramen die her en der staan.
- * Trapje als je kleiner bent dan 1,5 meter

Veel plezier!

Met Gentsche Geogroeten,
De Gentsche Geokasjing Sosseteit

Additional hints:

**LVD - GG5voor12 - Letterhoutem tot Vlierzele by Gentsche Geokasjing Sosseteit (2/2)**

Code: GCAWX60 N50° 55.262 E3° 52.820 (WGS84) Size:  Micro Hidden on 21/08/2024
In Oost-Vlaanderen, Belgium

Yes: Dogs, Significant hike, Available at all times, Parking available, Medium hike (1km-10km)

GG5v12/LETTER (?) - Wandelen van Letterhoutem tot Vlierzele

Over deze ronde

Deze geocachetoer van net geen 8 kilometer over grotendeels verhard terrein is perfect te wandelen. Met de fiets kan het wellicht ook, al zijn sommige wegels een beetje aan de smalle kant. Met de wagen geraak je niet overal. Je kan overal aan de ronde beginnen, maar we suggereren te parkeren aan het kerkhof van Letterhoutem (N 50 55.517 E 003 52.218) en daar te starten.

Alternatieve parkeerplaatsen om de ronde aan te vatten :

- 1) De kerk van Vlierzele op N 50 55.898 E 003 53.753
- 2) Parking aan de Lourdesgrot op N 50 55.982 E 003 53.697

Benodigheden

Naast een portie gezond verstand en begrip van de wegcode, heb je voor deze geocachtoer volgende materialen nodig :

- * Schrijfgerief of stempeltje (stickers maken het terugplaatsen lastiger)
- * Handschoenen tegen de netels en bramen die her en der staan.
- * Trapje als je kleiner bent dan 1,5 meter

Veel plezier!

Met Gentsche Geogroeten,
De Gentsche Geokasjing Sosseteit

Additional hints:

**LVE - GG5voor12 - Letterhoutem tot Vlierzele by Gentsche Geokasjing Sosseteit (2/2)**

Code: GCAWX61 N50° 55.388 E3° 52.912 (WGS84) Size:  Micro Hidden on 21/08/2024
In Oost-Vlaanderen, Belgium

Yes: Dogs, Significant hike, Available at all times, Parking available, Medium hike (1km-10km)

GG5v12/LETTER (?) - Wandelen van Letterhoutem tot Vlierzele

Over deze ronde

Deze geocachetoer van net geen 8 kilometer over grotendeels verhard terrein is perfect te wandelen. Met de fiets kan het wellicht ook, al zijn sommige wegels een beetje aan de smalle kant. Met de wagen geraak je niet overal. Je kan overal aan de ronde beginnen, maar we suggereren te parkeren aan het kerkhof van Letterhoutem (N 50 55.517 E 003 52.218) en daar te starten.

Alternatieve parkeerplaatsen om de ronde aan te vatten :

- 1) De kerk van Vlierzele op N 50 55.898 E 003 53.753
- 2) Parking aan de Lourdesgrot op N 50 55.982 E 003 53.697

Benodigheden

Naast een portie gezond verstand en begrip van de wegcode, heb je voor deze geocachtoer volgende materialen nodig :


- * Schrijfgerief of stempeltje (stickers maken het terugplaatsen lastiger)
- * Handschoenen tegen de netels en bramen die her en der staan.
- * Trapje als je kleiner bent dan 1,5 meter

Veel plezier!

Met Gentsche Geogroeten,
De Gentsche Geokasjing Sosseteit

Additional hints:

**LVF - GG5voor12 - Letterhoutem tot Vlierzele by Gentsche Geokasjing Sosseteit (2/2)**

Code: GCAWX63 N50° 55.501 E3° 53.064 (WGS84) Size:  Micro Hidden on 21/08/2024
In Oost-Vlaanderen, Belgium

Yes: Dogs, Significant hike, Available at all times, Parking available, Medium hike (1km-10km)

GG5v12/LETTER (?) - Wandelen van Letterhoutem tot Vlierzele

Over deze ronde

Deze geocachetoer van net geen 8 kilometer over grotendeels verhard terrein is perfect te wandelen. Met de fiets kan het wellicht ook, al zijn sommige wegels een beetje aan de smalle kant. Met de wagen geraak je niet overal. Je kan overal aan de ronde beginnen, maar we suggereren te parkeren aan het kerkhof van Letterhoutem (N 50 55.517 E 003 52.218) en daar te starten.

Alternatieve parkeerplaatsen om de ronde aan te vatten :

- 1) De kerk van Vlierzele op N 50 55.898 E 003 53.753
- 2) Parking aan de Lourdesgrot op N 50 55.982 E 003 53.697

Benodigheden

Naast een portie gezond verstand en begrip van de wegcode, heb je voor deze geocachtoer volgende materialen nodig :

- * Schrijfgerief of stempeltje (stickers maken het terugplaatsen lastiger)
- * Handschoenen tegen de netels en bramen die her en der staan.
- * Trapje als je kleiner bent dan 1,5 meter

Veel plezier!

Met Gentsche Geogroeten,
De Gentsche Geokasjing Sosseteit

Additional hints:

**LVG - GG5voor12 - Letterhoutem tot Vlierzele by Gentsche Geokasjing Sosseteit (2/2)**

Code: GCAWX67 N50° 55.429 E3° 53.154 (WGS84) Size:  Micro Hidden on 21/08/2024
In Oost-Vlaanderen, Belgium

Yes: Dogs, Significant hike, Available at all times, Parking available, Medium hike (1km-10km)

GG5v12/LETTER (?) - Wandelen van Letterhoutem tot Vlierzele

Over deze ronde

Deze geocachetoer van net geen 8 kilometer over grotendeels verhard terrein is perfect te wandelen. Met de fiets kan het wellicht ook, al zijn sommige wegels een beetje aan de smalle kant. Met de wagen geraak je niet overal. Je kan overal aan de ronde beginnen, maar we suggereren te parkeren aan het kerkhof van Letterhoutem (N 50 55.517 E 003 52.218) en daar te starten.

Alternatieve parkeerplaatsen om de ronde aan te vatten :

- 1) De kerk van Vlierzele op N 50 55.898 E 003 53.753
- 2) Parking aan de Lourdesgrot op N 50 55.982 E 003 53.697

Benodigheden

Naast een portie gezond verstand en begrip van de wegcode, heb je voor deze geocachtoer volgende materialen nodig :

- * Schrijfgerief of stempeltje (stickers maken het terugplaatsen lastiger)
- * Handschoenen tegen de netels en bramen die her en der staan.
- * Trapje als je kleiner bent dan 1,5 meter

Veel plezier!

Met Gentsche Geogroeten,
De Gentsche Geokasjing Sosseteit

Additional hints:

**LVH - GG5voor12 - Letterhoutem tot Vlierzele by Gentsche Geokasjing Sosseteit (2/2)**

Code: GCAWX68 N50° 55.494 E3° 53.307 (WGS84) Size:  Micro Hidden on 21/08/2024
In Oost-Vlaanderen, Belgium

Yes: Dogs, Significant hike, Available at all times, Parking available, Medium hike (1km-10km)

GG5v12/LETTER (?) - Wandelen van Letterhoutem tot Vlierzele

Over deze ronde

Deze geocachetoer van net geen 8 kilometer over grotendeels verhard terrein is perfect te wandelen. Met de fiets kan het wellicht ook, al zijn sommige wegels een beetje aan de smalle kant. Met de wagen geraak je niet overal. Je kan overal aan de ronde beginnen, maar we suggereren te parkeren aan het kerkhof van Letterhoutem (N 50 55.517 E 003 52.218) en daar te starten.

Alternatieve parkeerplaatsen om de ronde aan te vatten :

- 1) De kerk van Vlierzele op N 50 55.898 E 003 53.753
- 2) Parking aan de Lourdesgrot op N 50 55.982 E 003 53.697

Benodigheden

Naast een portie gezond verstand en begrip van de wegcode, heb je voor deze geocachtoer volgende materialen nodig :

- * Schrijfgerief of stempeltje (stickers maken het terugplaatsen lastiger)
- * Handschoenen tegen de netels en bramen die her en der staan.
- * Trapje als je kleiner bent dan 1,5 meter

Veel plezier!

Met Gentsche Geogroeten,
De Gentsche Geokasjing Sosseteit

Additional hints:

**LVI - GG5voor12 - Letterhoutem tot Vlierzele by Gentsche Geokasjing Sosseteit (2/2)**

Code: GCAWX69 N50° 55.469 E3° 53.471 (WGS84) Size:  Micro Hidden on 21/08/2024
In Oost-Vlaanderen, Belgium

Yes: Dogs, Significant hike, Available at all times, Parking available, Medium hike (1km-10km)

GG5v12/LETTER (?) - Wandelen van Letterhoutem tot Vlierzele

Over deze ronde

Deze geocachetoer van net geen 8 kilometer over grotendeels verhard terrein is perfect te wandelen. Met de fiets kan het wellicht ook, al zijn sommige wegels een beetje aan de smalle kant. Met de wagen geraak je niet overal. Je kan overal aan de ronde beginnen, maar we suggereren te parkeren aan het kerkhof van Letterhoutem (N 50 55.517 E 003 52.218) en daar te starten.

Alternatieve parkeerplaatsen om de ronde aan te vatten :

- 1) De kerk van Vlierzele op N 50 55.898 E 003 53.753
- 2) Parking aan de Lourdesgrot op N 50 55.982 E 003 53.697

Benodigheden

Naast een portie gezond verstand en begrip van de wegcode, heb je voor deze geocachtoer volgende materialen nodig :


- * Schrijfgerief of stempeltje (stickers maken het terugplaatsen lastiger)
- * Handschoenen tegen de netels en bramen die her en der staan.
- * Trapje als je kleiner bent dan 1,5 meter

Veel plezier!

Met Gentsche Geogroeten,
De Gentsche Geokasjing Sosseteit

Additional hints:

**LVJ - GG5voor12 - Letterhoutem tot Vlierzele by Gentsche Geokasjing Sosseteit (2/2)**

Code: GCAWX6A N50° 55.409 E3° 53.718 (WGS84) Size:  Micro Hidden on 21/08/2024 In Oost-Vlaanderen, Belgium

Yes: Dogs, Significant hike, Available at all times, Parking available, Medium hike (1km-10km)

GG5v12/LETTER (?) - Wandelen van Letterhoutem tot Vlierzele

Over deze ronde

Deze geocachetoer van net geen 8 kilometer over grotendeels verhard terrein is perfect te wandelen. Met de fiets kan het wellicht ook, al zijn sommige wegels een beetje aan de smalle kant. Met de wagen geraak je niet overal. Je kan overal aan de ronde beginnen, maar we suggereren te parkeren aan het kerkhof van Letterhoutem (N 50 55.517 E 003 52.218) en daar te starten.

Alternatieve parkeerplaatsen om de ronde aan te vatten :

- 1) De kerk van Vlierzele op N 50 55.898 E 003 53.753
- 2) Parking aan de Lourdesgrot op N 50 55.982 E 003 53.697

Benodigheden

Naast een portie gezond verstand en begrip van de wegcode, heb je voor deze geocachtoer volgende materialen nodig :

- * Schrijfgerief of stempeltje (stickers maken het terugplaatsen lastiger)
- * Handschoenen tegen de netels en bramen die her en der staan.
- * Trapje als je kleiner bent dan 1,5 meter

Veel plezier!

Met Gentsche Geogroeten,
De Gentsche Geokasjing Sosseteit

Additional hints:

**LVK - GG5voor12 - Letterhoutem tot Vlierzele by Gentsche Geokasjing Sosseteit (2/2)**

Code: GCAWX6B N50° 55.537 E3° 53.851 (WGS84) Size:  Micro Hidden on 21/08/2024
In Oost-Vlaanderen, Belgium

Yes: Dogs, Significant hike, Available at all times, Parking available, Medium hike (1km-10km)

GG5v12/LETTER (?) - Wandelen van Letterhoutem tot Vlierzele

Over deze ronde

Deze geocachetoer van net geen 8 kilometer over grotendeels verhard terrein is perfect te wandelen. Met de fiets kan het wellicht ook, al zijn sommige wegels een beetje aan de smalle kant. Met de wagen geraak je niet overal. Je kan overal aan de ronde beginnen, maar we suggereren te parkeren aan het kerkhof van Letterhoutem (N 50 55.517 E 003 52.218) en daar te starten.

Alternatieve parkeerplaatsen om de ronde aan te vatten :

- 1) De kerk van Vlierzele op N 50 55.898 E 003 53.753
- 2) Parking aan de Lourdesgrot op N 50 55.982 E 003 53.697

Benodigheden

Naast een portie gezond verstand en begrip van de wegcode, heb je voor deze geocachtoer volgende materialen nodig :

- * Schrijfgerief of stempeltje (stickers maken het terugplaatsen lastiger)
- * Handschoenen tegen de netels en bramen die her en der staan.
- * Trapje als je kleiner bent dan 1,5 meter

Veel plezier!

Met Gentsche Geogroeten,
De Gentsche Geokasjing Sosseteit

Additional hints:

**LVL - GG5voor12 - Letterhoutem tot Vlierzele by Gentsche Geokasjing Sosseteit (2/2)**

Code: GCAWX6C N50° 55.711 E3° 53.832 (WGS84) Size:  Micro Hidden on 21/08/2024
In Oost-Vlaanderen, Belgium

Yes: Dogs, Significant hike, Available at all times, Parking available, Medium hike (1km-10km)

GG5v12/LETTER (?) - Wandelen van Letterhoutem tot Vlierzele

Over deze ronde

Deze geocachetoer van net geen 8 kilometer over grotendeels verhard terrein is perfect te wandelen. Met de fiets kan het wellicht ook, al zijn sommige wegels een beetje aan de smalle kant. Met de wagen geraak je niet overal. Je kan overal aan de ronde beginnen, maar we suggereren te parkeren aan het kerkhof van Letterhoutem (N 50 55.517 E 003 52.218) en daar te starten.

Alternatieve parkeerplaatsen om de ronde aan te vatten :

- 1) De kerk van Vlierzele op N 50 55.898 E 003 53.753
- 2) Parking aan de Lourdesgrot op N 50 55.982 E 003 53.697

Benodigheden

Naast een portie gezond verstand en begrip van de wegcode, heb je voor deze geocachtoer volgende materialen nodig :


- * Schrijfgerief of stempeltje (stickers maken het terugplaatsen lastiger)
- * Handschoenen tegen de netels en bramen die her en der staan.
- * Trapje als je kleiner bent dan 1,5 meter

Veel plezier!

Met Gentsche Geogroeten,
De Gentsche Geokasjing Sosseteit

Additional hints:

**LVM - GG5voor12 - Letterhoutem tot Vlierzele by Gentsche Geokasjing Sosseteit (2/2)**

Code: GCAWX6D N50° 55.820 E3° 53.771 (WGS84) Size:  Micro Hidden on 21/08/2024 In Oost-Vlaanderen, Belgium

Yes: Dogs, Significant hike, Available at all times, Parking available, Medium hike (1km-10km)

GG5v12/LETTER (?) - Wandelen van Letterhoutem tot Vlierzele

Over deze ronde

Deze geocachetoer van net geen 8 kilometer over grotendeels verhard terrein is perfect te wandelen. Met de fiets kan het wellicht ook, al zijn sommige wegels een beetje aan de smalle kant. Met de wagen geraak je niet overal. Je kan overal aan de ronde beginnen, maar we suggereren te parkeren aan het kerkhof van Letterhoutem (N 50 55.517 E 003 52.218) en daar te starten.

Alternatieve parkeerplaatsen om de ronde aan te vatten :

- 1) De kerk van Vlierzele op N 50 55.898 E 003 53.753
- 2) Parking aan de Lourdesgrot op N 50 55.982 E 003 53.697

Benodigheden

Naast een portie gezond verstand en begrip van de wegcode, heb je voor deze geocachtoer volgende materialen nodig :


- * Schrijfgerief of stempeltje (stickers maken het terugplaatsen lastiger)
- * Handschoenen tegen de netels en bramen die her en der staan.
- * Trapje als je kleiner bent dan 1,5 meter

Veel plezier!

Met Gentsche Geogroeten,
De Gentsche Geokasjing Sosseteit

Additional hints:

**LVO - GG5voor12 - Letterhoutem tot Vlierzele by Gentsche Geokasjing Sosseteit (2/2)**

Code: GCAWX6G N50° 56.044 E3° 53.536 (WGS84) Size:  Micro Hidden on 21/08/2024 In Oost-Vlaanderen, Belgium

Yes: Dogs, Significant hike, Available at all times, Parking available, Medium hike (1km-10km)

GG5v12/LETTER (?) - Wandelen van Letterhoutem tot Vlierzele

Over deze ronde

Deze geocachetoer van net geen 8 kilometer over grotendeels verhard terrein is perfect te wandelen. Met de fiets kan het wellicht ook, al zijn sommige wegels een beetje aan de smalle kant. Met de wagen geraak je niet overal. Je kan overal aan de ronde beginnen, maar we suggereren te parkeren aan het kerkhof van Letterhoutem (N 50 55.517 E 003 52.218) en daar te starten.

Alternatieve parkeerplaatsen om de ronde aan te vatten :

- 1) De kerk van Vlierzele op N 50 55.898 E 003 53.753
- 2) Parking aan de Lourdesgrot op N 50 55.982 E 003 53.697

Benodigheden

Naast een portie gezond verstand en begrip van de wegcode, heb je voor deze geocachtoer volgende materialen nodig :


- * Schrijfgerief of stempeltje (stickers maken het terugplaatsen lastiger)
- * Handschoenen tegen de netels en bramen die her en der staan.
- * Trapje als je kleiner bent dan 1,5 meter

Veel plezier!

Met Gentsche Geogroeten,
De Gentsche Geokasjing Sosseteit

Additional hints:

**LVP - GG5voor12 - Letterhoutem tot Vlierzele by Gentsche Geokasjing Sosseteit (2/2)**

Code: GCAWX6H N50° 56.094 E3° 53.324 (WGS84) Size:  Micro Hidden on 21/08/2024 In Oost-Vlaanderen, Belgium

Yes: Dogs, Significant hike, Available at all times, Parking available, Medium hike (1km-10km)

GG5v12/LETTER (?) - Wandelen van Letterhoutem tot Vlierzele

Over deze ronde

Deze geocachetoer van net geen 8 kilometer over grotendeels verhard terrein is perfect te wandelen. Met de fiets kan het wellicht ook, al zijn sommige wegels een beetje aan de smalle kant. Met de wagen geraak je niet overal. Je kan overal aan de ronde beginnen, maar we suggereren te parkeren aan het kerkhof van Letterhoutem (N 50 55.517 E 003 52.218) en daar te starten.

Alternatieve parkeerplaatsen om de ronde aan te vatten :

- 1) De kerk van Vlierzele op N 50 55.898 E 003 53.753
- 2) Parking aan de Lourdesgrot op N 50 55.982 E 003 53.697

Benodigheden

Naast een portie gezond verstand en begrip van de wegcode, heb je voor deze geocachtoer volgende materialen nodig :


- * Schrijfgerief of stempeltje (stickers maken het terugplaatsen lastiger)
- * Handschoenen tegen de netels en bramen die her en der staan.
- * Trapje als je kleiner bent dan 1,5 meter

Veel plezier!

Met Gentsche Geogroeten,
De Gentsche Geokasjing Sosseteit

Additional hints:

**LVT - GG5voor12 - Letterhoutem tot Vlierzele by Gentsche Geokasjing Sosseteit (2/2)**

Code: GCAWX6M N50° 55.756 E3° 52.509 (WGS84) Size:  Micro Hidden on 21/08/2024 In Oost-Vlaanderen, Belgium

Yes: Dogs, Significant hike, Available at all times, Parking available, Medium hike (1km-10km)

GG5v12/LETTER (?) - Wandelen van Letterhoutem tot Vlierzele

Over deze ronde

Deze geocachetoer van net geen 8 kilometer over grotendeels verhard terrein is perfect te wandelen. Met de fiets kan het wellicht ook, al zijn sommige wegels een beetje aan de smalle kant. Met de wagen geraak je niet overal. Je kan overal aan de ronde beginnen, maar we suggereren te parkeren aan het kerkhof van Letterhoutem (N 50 55.517 E 003 52.218) en daar te starten.

Alternatieve parkeerplaatsen om de ronde aan te vatten :

- 1) De kerk van Vlierzele op N 50 55.898 E 003 53.753
- 2) Parking aan de Lourdesgrot op N 50 55.982 E 003 53.697

Benodigheden

Naast een portie gezond verstand en begrip van de wegcode, heb je voor deze geocachtoer volgende materialen nodig :


- * Schrijfgerief of stempeltje (stickers maken het terugplaatsen lastiger)
- * Handschoenen tegen de netels en bramen die her en der staan.
- * Trapje als je kleiner bent dan 1,5 meter

Veel plezier!

Met Gentsche Geogroeten,
De Gentsche Geokasjing Sosseteit

Additional hints:

**LVV - GG5voor12 - Letterhoutem tot Vlierzele by Gentsche Geokasjing Sosseteit (2/2)**

Code: GCAWX6N N50° 55.818 E3° 52.281 (WGS84) Size:  Micro Hidden on 21/08/2024 In Oost-Vlaanderen, Belgium

Yes: Dogs, Significant hike, Available at all times, Parking available, Medium hike (1km-10km)

GG5v12/LETTER (?) - Wandelen van Letterhoutem tot Vlierzele

Over deze ronde

Deze geocachetoer van net geen 8 kilometer over grotendeels verhard terrein is perfect te wandelen. Met de fiets kan het wellicht ook, al zijn sommige wegels een beetje aan de smalle kant. Met de wagen geraak je niet overal. Je kan overal aan de ronde beginnen, maar we suggereren te parkeren aan het kerkhof van Letterhoutem (N 50 55.517 E 003 52.218) en daar te starten.

Alternatieve parkeerplaatsen om de ronde aan te vatten :

- 1) De kerk van Vlierzele op N 50 55.898 E 003 53.753
- 2) Parking aan de Lourdesgrot op N 50 55.982 E 003 53.697

Benodigheden

Naast een portie gezond verstand en begrip van de wegcode, heb je voor deze geocachtoer volgende materialen nodig :

- * Schrijfgerief of stempeltje (stickers maken het terugplaatsen lastiger)
- * Handschoenen tegen de netels en bramen die her en der staan.
- * Trapje als je kleiner bent dan 1,5 meter

Veel plezier!

Met Gentsche Geogroeten,
De Gentsche Geokasjing Sosseteit

Additional hints:

**LVW - GG5voor12 - Letterhoutem tot Vlierzele by Gentsche Geokasjing Sosseteit (2/2)**

Code: GCAWX6P N50° 55.788 E3° 52.029 (WGS84) Size:  Micro Hidden on 21/08/2024
In Oost-Vlaanderen, Belgium

Yes: Dogs, Significant hike, Available at all times, Parking available, Medium hike (1km-10km)

GG5v12/LETTER (?) - Wandelen van Letterhoutem tot Vlierzele

Over deze ronde

Deze geocachetoer van net geen 8 kilometer over grotendeels verhard terrein is perfect te wandelen. Met de fiets kan het wellicht ook, al zijn sommige wegels een beetje aan de smalle kant. Met de wagen geraak je niet overal. Je kan overal aan de ronde beginnen, maar we suggereren te parkeren aan het kerkhof van Letterhoutem (N 50 55.517 E 003 52.218) en daar te starten.

Alternatieve parkeerplaatsen om de ronde aan te vatten :

- 1) De kerk van Vlierzele op N 50 55.898 E 003 53.753
- 2) Parking aan de Lourdesgrot op N 50 55.982 E 003 53.697

Benodigheden

Naast een portie gezond verstand en begrip van de wegcode, heb je voor deze geocachtoer volgende materialen nodig :

- * Schrijfgerief of stempeltje (stickers maken het terugplaatsen lastiger)
- * Handschoenen tegen de netels en bramen die her en der staan.
- * Trapje als je kleiner bent dan 1,5 meter

Veel plezier!

Met Gentsche Geogroeten,
De Gentsche Geokasjing Sosseteit

Additional hints:

**LVX - GG5voor12 - Letterhoutem tot Vlierzele by Gentsche Geokasjing Sosseteit (2/2)**

Code: GCAWX6T N50° 55.612 E3° 52.145 (WGS84) Size:  Micro Hidden on 21/08/2024
In Oost-Vlaanderen, Belgium

Yes: Dogs, Significant hike, Available at all times, Parking available, Medium hike (1km-10km)

GG5v12/LETTER (?) - Wandelen van Letterhoutem tot Vlierzele

Over deze ronde

Deze geocachetoer van net geen 8 kilometer over grotendeels verhard terrein is perfect te wandelen. Met de fiets kan het wellicht ook, al zijn sommige wegels een beetje aan de smalle kant. Met de wagen geraak je niet overal. Je kan overal aan de ronde beginnen, maar we suggereren te parkeren aan het kerkhof van Letterhoutem (N 50 55.517 E 003 52.218) en daar te starten.

Alternatieve parkeerplaatsen om de ronde aan te vatten :

- 1) De kerk van Vlierzele op N 50 55.898 E 003 53.753
- 2) Parking aan de Lourdesgrot op N 50 55.982 E 003 53.697

Benodigheden

Naast een portie gezond verstand en begrip van de wegcode, heb je voor deze geocachtoer volgende materialen nodig :

- * Schrijfgerief of stempeltje (stickers maken het terugplaatsen lastiger)
- * Handschoenen tegen de netels en bramen die her en der staan.
- * Trapje als je kleiner bent dan 1,5 meter

Veel plezier!

Met Gentsche Geogroeten,
De Gentsche Geokasjing Sosseteit

Additional hints:



GG5voor12 - Mooi in de Meersen 1 by Gentsche Geokasjing Sosseteit (2/2)

Code: GCAWZH1 N51° 01.511 E3° 55.797 (WGS84) Size:  Micro Hidden on 23/08/2024
In Oost-Vlaanderen, Belgium

Yes: Scenic view

No: Off-road vehicles, Truck Driver/RV

Mooi in de Meersen 1

Eerst wat belangrijke zaken

Deze cache is enkel toegankelijk met de tractor, het paard, de fiets/bromfiets of gewoon te voet. Probeer hier niet te komen met de auto! Alhoewel je theoretisch 24/7 bij de cache kan, wil ik vragen enkel tussen zonsopgang en zonsondergang te gaan. Niet alleen is er geen verlichting in de Meersen, de natuur heeft ook graag z'n rust.

De Kalkense Meersen

De Kalkense Meersen is een natuurgebied in Nationaal Park Scheldevallei tussen Kalken, Overmere, Uitbergen, Schellebelle en Wetteren en is ruim 100 ha groot. Als een van de grootste overblijfselen van de Scheldemeersen vormt het een laaggelegen vochtig gebied in de voormalige overstromingsvlakte van de Schelde. Door het gebied loopt ook een oude Scheldearm, die bij een rechttrekking van de Schelde werd afgesneden.

De gebieden waren te nat om te voldoen als bouwgrond. Tot in de 19e eeuw werd hier turf ontgonnen. Zo ontstonden poelen die vogels aantrekken. Het is een aaneensluiting van de Kastermeersen (Wetteren), Broekmeers (Kalken), Springels (Wetteren), wijmeers (gecontroleerd overstromingsgebied Uitbergen), Molenmeers (Kalken), Scherenmeersen (Overmere) en Belham (aan de Bellebeek - Den Aard).

Het bestaat uit nat grasland met grachten en poelen met rietkragen en knotwilgrijen rond een oude Scheldearm. Het gebied is Europees beschermd als onderdeel van Natura 2000-gebied 'Schelde en Durme-estuarium van de Nederlandse grens tot Gent' (BE2300006).

Met Gentsche Geogroeten,

De Gentsche Geokasjing Sosseteit

Additional Hidden Waypoints

P0AWZH1 - Parking
N 51° 01.990 E 003° 54.691
Parking

Additional Waypoints (1)

Code	Name	Type	Links	Comments	Date	Coordinates	Distance
P0AWZH1	Parking	Parking Area	Google Maps	Parking	23/08/2024	N 51° 01.990 E 3° 54.691	1,56 kms NW

Additional hints: de cache heeft het beste zicht



GG5voor12 - Mooi in de Meersen 2 by Gentsche Geokasjing Sosseteit (1,5/2,5)

Code: GCAWZHC N51° 01.315 E3° 54.164 (WGS84) Size:  Small Hidden on 23/08/2024
In Oost-Vlaanderen, Belgium

Yes: Scenic view

No: Off-road vehicles, Truck Driver/RV

Mooi in de Meersen 2

Eerst wat belangrijke zaken

Deze cache is enkel toegankelijk met de tractor, het paard, de fiets/bromfiets of gewoon te voet. Probeer hier niet te komen met de auto! Alhoewel je theoretisch 24/7 bij de cache kan, wil ik vragen enkel tussen zonsopgang en zonsondergang te gaan. Niet alleen is er geen verlichting in de Meersen, de natuur heeft ook graag z'n rust.

De Kalkense Meersen

De Kalkense Meersen is een natuurgebied in Nationaal Park Scheldevallei tussen Kalken, Overmere, Uitbergen, Schellebelle en Wetteren en is ruim 100 ha groot. Als een van de grootste overblijfselen van de Scheldemeersen vormt het een laaggelegen vochtig gebied in de voormalige overstromingsvlakte van de Schelde. Door het gebied loopt ook een oude Scheldearm, die bij een rechttrekking van de Schelde werd afgesneden.

De gebieden waren te nat om te voldoen als bouwgrond. Tot in de 19e eeuw werd hier turf ontgonnen. Zo ontstonden poelen die vogels aantrekken. Het is een aaneensluiting van de Kastermeersen (Wetteren), Broekmeers (Kalken), Springels (Wetteren), wijmeers (gecontroleerd overstromingsgebied Uitbergen), Molenmeers (Kalken), Scherenmeersen (Overmere) en Belham (aan de Bellebeek - Den Aard).

Het bestaat uit nat grasland met grachten en poelen met rietkragen en knotwilgrijen rond een oude Scheldearm. Het gebied is Europees beschermd als onderdeel van Natura 2000-gebied 'Schelde en Durme-estuarium van de Nederlandse grens tot Gent' (BE2300006).

Met Gentsche Geogroeten,

De Gentsche Geokasjing Sosseteit

Additional hints: niet nodig



01 - GG5voor12 - Kabouters in Huise en Lede by Gentsche Geokasjing Sosseteit (2/2,5)

Code: GCAX12B N50° 53.214 E3° 34.810 (WGS84) Size:  Micro Hidden on 24/08/2024
In Oost-Vlaanderen, Belgium

Yes: Dogs, Recommended for kids, Scenic view

De kabouters uit Huise en Lede dagen je uit om hun schatten te vinden die ze overal in de streek verstopt hebben, via 14 geocaches. Die kan je ontdekken tijdens een wandeling van ongeveer 8 km langs smalle wandelpadjes, natuurgebiedjes en (meestal) rustige geasfalteerde wegen. Parking is beschikbaar in de buurt van de kerk van Lede.

De 14 geocaches die je tijdens de wandeling kan vinden bestaan uit 11 gewone multi-caches, 2 multi-caches aan de hand van een fotozoektocht, en een bonuscache (de informatie voor deze laatste kan je onderweg in een aantal caches vinden).

Op sommige stukken kan het erg drassig zijn. Goede wandelschoenen zijn dan ook aan te raden, en waarschijnlijk zal het daar ook moeilijk zijn om met een buggy te passeren.

De difficulty- en terrain-ratings gelden voor de volledige wandeling, eerder dan voor elke cache uit deze reeks afzonderlijk.

Deze cache.

Deze korte multi-cache bestaat uit 1 waypoint, waar je een tag moet zoeken, en een cache.

Met Gentsche Geogroeten,

De Gentsche Geokasjing Sosseteit

Additional Hidden Waypoints

01AX12B - WP 01

N 50° 53.214 E 003° 34.810

02AX12B - P

N 50° 53.360 E 003° 34.540

HIDDEN: FNAX12B - Final Location

N/S ___ ° __ . ___ W/E ___ ° __ . ___

Additional Waypoints (2)

Code	Name	Type	Links	Comments	Date	Coordinates	Distance
01AX12B	WP 01	Physical Stage	Google Maps		27/08/2024	N 50° 53.214 E 3° 34.810	0,00 kms N
02AX12B	P	Parking Area	Google Maps		27/08/2024	N 50° 53.360 E 3° 34.540	0,42 kms NW

Additional hints:



02 - GG5voor12 - Kabouters in Huise en Lede by Gentsche Geokasjing Sosseteit (2/2,5)

Code: GCAX12C N50° 53.223 E3° 34.618 (WGS84) Size:  Micro Hidden on 24/08/2024
In Oost-Vlaanderen, Belgium

Yes: Dogs, Scenic view

De kabouters uit Huise en Lede dagen je uit om hun schatten te vinden die ze overal in de streek verstopt hebben, via 14 geocaches. Die kan je ontdekken tijdens een wandeling van ongeveer 8 km langs smalle wandelpadjes, natuurgebiedjes en (meestal) rustige geasfalteerde wegen. Parking is beschikbaar in de buurt van de kerk van Lede.

De 14 geocaches die je tijdens de wandeling kan vinden bestaan uit 11 gewone multi-caches, 2 multi-caches aan de hand van een fotozoektocht, en een bonuscache (de informatie voor deze laatste kan je onderweg in een aantal caches vinden).

Op sommige stukken kan het erg drassig zijn. Goede wandelschoenen zijn dan ook aan te raden, en waarschijnlijk zal het daar ook moeilijk zijn om met een buggy te passeren.

De difficulty- en terrain-ratings gelden voor de volledige wandeling, eerder dan voor elke cache uit deze reeks afzonderlijk.

Deze cache.

Deze (heel) korte multi-cache bestaat uit 1 waypoint, waar je een tag moet zoeken, en een cache.

Met Gentsche Geogroeten,

De Gentsche Geokasjing Sosseteit

Additional Hidden Waypoints

01AX12C - WP 01

N 50° 53.223 E 003° 34.618

HIDDEN: FNAX12C - Final Location

N/S ___ ° __ . ___ W/E ___ ° __ . ___

Additional Waypoints (1)

Code	Name	Type	Links	Comments	Date	Coordinates	Distance
01AX12C	WP 01	Physical Stage	Google Maps		27/08/2024	N 50° 53.223 E 3° 34.618	0,00 kms N

Additional hints:



03 - GG5voor12 - Kabouters in Huise en Lede by Gentsche Geokasjing Sosseteit (2/2,5)

Code: GCAX12D N50° 53.264 E3° 34.399 (WGS84) Size:  Micro Hidden on 24/08/2024
In Oost-Vlaanderen, Belgium

Yes: Dogs, Scenic view

De kabouters uit Huise en Lede dagen je uit om hun schatten te vinden die ze overal in de streek verstopt hebben, via 14 geocaches. Die kan je ontdekken tijdens een wandeling van ongeveer 8 km langs smalle wandelpadjes, natuurgebiedjes en (meestal) rustige geasfalteerde wegen. Parking is beschikbaar in de buurt van de kerk van Lede.

De 14 geocaches die je tijdens de wandeling kan vinden bestaan uit 11 gewone multi-caches, 2 multi-caches aan de hand van een fotozoektocht, en een bonuscache (de informatie voor deze laatste kan je onderweg in een aantal caches vinden).

Op sommige stukken kan het erg drassig zijn. Goede wandelschoenen zijn dan ook aan te raden, en waarschijnlijk zal het daar ook moeilijk zijn om met een buggy te passeren.

De difficulty- en terrain-ratings gelden voor de volledige wandeling, eerder dan voor elke cache uit deze reeks afzonderlijk.

Deze cache.

Deze korte multi-cache bestaat uit 1 waypoint, waar je een tag moet zoeken, en een cache.

Met Gentsche Geogroeten,

De Gentsche Geokasjing Sosseteit

Additional Hidden Waypoints

01AX12D - WP 01

N 50° 53.264 E 003° 34.399

HIDDEN: FNAX12D - Final Location

N/S ___ ° __ . ___ W/E ___ ° __ . ___

Additional Waypoints (1)

Code	Name	Type	Links	Comments	Date	Coordinates	Distance
01AX12D	WP 01	Physical Stage	Google Maps		27/08/2024	N 50° 53.264 E 3° 34.399	0,00 kms N

Additional hints:



04 - GG5voor12 - Kabouters in Huise en Lede by Gentsche Geokasjing Sosseteit (2/2,5)

Code: GCAX12E N50° 53.195 E3° 34.060 (WGS84) Size:  Micro Hidden on 24/08/2024
In Oost-Vlaanderen, Belgium

Yes: Dogs, Scenic view

De kabouters uit Huise en Lede dagen je uit om hun schatten te vinden die ze overal in de streek verstopt hebben, via 14 geocaches. Die kan je ontdekken tijdens een wandeling van ongeveer 8 km langs smalle wandelpadjes, natuurgebiedjes en (meestal) rustige geasfalteerde wegen. Parking is beschikbaar in de buurt van de kerk van Lede.

De 14 geocaches die je tijdens de wandeling kan vinden bestaan uit 11 gewone multi-caches, 2 multi-caches aan de hand van een fotozoektocht, en een bonuscache (de informatie voor deze laatste kan je onderweg in een aantal caches vinden).

Op sommige stukken kan het erg drassig zijn. Goede wandelschoenen zijn dan ook aan te raden, en waarschijnlijk zal het daar ook moeilijk zijn om met een buggy te passeren.

De difficulty- en terrain-ratings gelden voor de volledige wandeling, eerder dan voor elke cache uit deze reeks afzonderlijk.

Deze cache.

Deze korte multi-cache bestaat uit 1 waypoint, waar je een tag moet zoeken, en een cache.

Met Gentsche Geogroeten,

De Gentsche Geokasjing Sosseteit

Additional Hidden Waypoints

01AX12E - WP 01

N 50° 53.195 E 003° 34.060

HIDDEN: FNAX12E - Final Location

N/S ___ ° __ . ___ W/E ___ ° __ . ___

Additional Waypoints (1)

Code	Name	Type	Links	Comments	Date	Coordinates	Distance
01AX12E	WP 01	Physical Stage	Google Maps		27/08/2024	N 50° 53.195 E 3° 34.060	0,00 kms N

Additional hints:



05 - GG5voor12 - Kabouters in Huise en Lede by Gentsche Geokasjing Sosseteit (2/2,5)

Code: GCAX12F N50° 53.388 E3° 33.997 (WGS84) Size:  Micro Hidden on 24/08/2024
In Oost-Vlaanderen, Belgium

Yes: Dogs, Scenic view

De kabouters uit Huise en Lede dagen je uit om hun schatten te vinden die ze overal in de streek verstopt hebben, via 14 geocaches. Die kan je ontdekken tijdens een wandeling van ongeveer 8 km langs smalle wandelpaadjes, natuurgebiedjes en (meestal) rustige geasfalteerde wegen. Parking is beschikbaar in de buurt van de kerk van Lede.

De 14 geocaches die je tijdens de wandeling kan vinden bestaan uit 11 gewone multi-caches, 2 multi-caches aan de hand van een fotozoektocht, en een bonuscache (de informatie voor deze laatste kan je onderweg in een aantal caches vinden).

Op sommige stukken kan het erg drassig zijn. Goede wandelschoenen zijn dan ook aan te raden, en waarschijnlijk zal het daar ook moeilijk zijn om met een buggy te passeren.

De difficulty- en terrain-ratings gelden voor de volledige wandeling, eerder dan voor elke cache uit deze reeks afzonderlijk.

Deze cache.

Deze korte multi-cache bestaat uit 1 waypoint (QTA) en een cache.

Op WP 01 kan je een reeks verkeersborden vinden, waarop een jaartal staat (achterkant). Noem dit ABCD.

Op WP 01 kan je ook een bordje van een GR-route vinden. Noem het nummer van deze route EFG.

De cache bevindt zich op N 50° 53.(A+D)GC E 003° 34.(B+C)(F-D)A.

Met Gentsche Geogroeten,

De Gentsche Geokasjing Sosseteit

Additional Hidden Waypoints

01AX12F - WP 01

N 50° 53.388 E 003° 33.997

Hier kan je een reeks verkeersborden vinden, waarop een jaartal staat (achterkant). Noem dit ABCD. Hier kan je ook een bordje van een GR-route vinden. Noem het nummer van deze route EFG. De cache bevindt zich op N 50° 53.(A+D)GC E 003° 34.(B+C)(F-D)A.

HIDDEN: FNAX12F - Final Location

N/S ___ ° __ . ___ W/E ___ ° __ . ___

Additional Waypoints (1)

Code	Name	Type	Links	Comments	Date	Coordinates	Distance
01AX12F	WP 01	Virtual Stage	Google Maps	Hier kan je een reeks verkeersborden vinden, waarop een jaartal staat (achterkant). Noem dit ABCD. Hier kan je ook een bordje van een GR-route vinden. Noem het nummer van deze route EFG. De cache bevindt zich op N 50° 53.(A+D)GC E 003° 34.(B+C)(F-D)A.	27/08/2024	N 50° 53.388 E 3° 33.997	0,00 kms N

Additional hints:



06 - GG5voor12 - Kabouters in Huise en Lede by Gentsche Geokasjing Sosseteit (2/2,5)

Code: GCAX12G N50° 53.627 E3° 34.017 (WGS84) Size:  Micro Hidden on 24/08/2024
In Oost-Vlaanderen, Belgium

Yes: Dogs, Scenic view

De kabouters uit Huise en Lede dagen je uit om hun schatten te vinden die ze overal in de streek verstopt hebben, via 14 geocaches. Die kan je ontdekken tijdens een wandeling van ongeveer 8 km langs smalle wandelpadjes, natuurgebiedjes en (meestal) rustige geasfalteerde wegen. Parking is beschikbaar in de buurt van de kerk van Lede.

De 14 geocaches die je tijdens de wandeling kan vinden bestaan uit 11 gewone multi-caches, 2 multi-caches aan de hand van een fotozoektocht, en een bonuscache (de informatie voor deze laatste kan je onderweg in een aantal caches vinden).

Op sommige stukken kan het erg drassig zijn. Goede wandelschoenen zijn dan ook aan te raden, en waarschijnlijk zal het daar ook moeilijk zijn om met een buggy te passeren.

De difficulty- en terrain-ratings gelden voor de volledige wandeling, eerder dan voor elke cache uit deze reeks afzonderlijk.

Deze cache.

Deze korte multi-cache bestaat uit 2 waypoints, waar je telkens een tag moet zoeken, en een cache.

Met Gentsche Geogroeten,

De Gentsche Geokasjing Sosseteit

Additional Hidden Waypoints

01AX12G - WP 01

N 50° 53.627 E 003° 34.017

02AX12G - WP 02

N/S ___ ° __ . ___ W/E ___ ° __ . ___

HIDDEN: FNAX12G - Final Location

N/S ___ ° __ . ___ W/E ___ ° __ . ___

Additional Waypoints (2)

Code	Name	Type	Links	Comments	Date	Coordinates	Distance
01AX12G	WP 01	Physical Stage	Google Maps		24/08/2024	N 50° 53.627 E 3° 34.017	0,00 kms N
02AX12G	WP 02	Physical Stage	Google Maps		24/08/2024	N 50° 53.672 E 3° 34.246	0,28 kms E

Additional hints:



07 - GG5voor12 - Kabouters in Huise en Lede by Gentsche Geokasjing Sosseteit (2/2,5)

Code: GCAX12H N50° 53.459 E3° 34.447 (WGS84) Size:  Micro Hidden on 24/08/2024
In Oost-Vlaanderen, Belgium

Yes: Dogs, Scenic view

De kabouters uit Huise en Lede dagen je uit om hun schatten te vinden die ze overal in de streek verstopt hebben, via 14 geocaches. Die kan je ontdekken tijdens een wandeling van ongeveer 8 km langs smalle wandelpadjes, natuurgebiedjes en (meestal) rustige geasfalteerde wegen. Parking is beschikbaar in de buurt van de kerk van Lede.

De 14 geocaches die je tijdens de wandeling kan vinden bestaan uit 11 gewone multi-caches, 2 multi-caches aan de hand van een fotozoektocht, en een bonuscache (de informatie voor deze laatste kan je onderweg in een aantal caches vinden).

Op sommige stukken kan het erg drassig zijn. Goede wandelschoenen zijn dan ook aan te raden, en waarschijnlijk zal het daar ook moeilijk zijn om met een buggy te passeren.

De difficulty- en terrain-ratings gelden voor de volledige wandeling, eerder dan voor elke cache uit deze reeks afzonderlijk.

Deze cache.

Deze korte multi-cache bestaat uit 3 waypoints, waar je telkens een tag moet zoeken, en een cache.

Met Gentsche Geogroeten,

De Gentsche Geokasjing Sosseteit

Additional Hidden Waypoints

01AX12H - WP 01

N 50° 53.459 E 003° 34.447

02AX12H - WP 02

N/S ___ ° __ . ___ W/E ___ ° __ . ___

03AX12H - WP 03

N/S ___ ° __ . ___ W/E ___ ° __ . ___

HIDDEN: FNAX12H - Final Location

N/S ___ ° __ . ___ W/E ___ ° __ . ___

Additional Waypoints (3)

Code	Name	Type	Links	Comments	Date	Coordinates	Distance
01AX12H	WP 01	Physical Stage	Google Maps		24/08/2024	N 50° 53.459 E 3° 34.447	0,00 kms N
02AX12H	WP 02	Physical Stage	Google Maps		24/08/2024	N 50° 53.421 E 3° 34.595	0,19 kms E
03AX12H	WP 03	Physical Stage	Google Maps		24/08/2024	N 50° 53.611 E 3° 34.578	0,32 kms NE

Additional hints:



08 - GG5voor12 - Kabouters in Huise en Lede by Gentsche Geokasjing Sosseteit (2/2,5)

Code: GCAX12J N50° 53.827 E3° 34.723 (WGS84) Size:  Micro Hidden on 24/08/2024
In Oost-Vlaanderen, Belgium

Yes: Dogs, Scenic view

De kabouters uit Huise en Lede dagen je uit om hun schatten te vinden die ze overal in de streek verstopt hebben, via 14 geocaches. Die kan je ontdekken tijdens een wandeling van ongeveer 8 km langs smalle wandelpadjes, natuurgebiedjes en (meestal) rustige geasfalteerde wegen. Parking is beschikbaar in de buurt van de kerk van Lede.

De 14 geocaches die je tijdens de wandeling kan vinden bestaan uit 11 gewone multi-caches, 2 multi-caches aan de hand van een fotozoektocht, en een bonuscache (de informatie voor deze laatste kan je onderweg in een aantal caches vinden).

Op sommige stukken kan het erg drassig zijn. Goede wandelschoenen zijn dan ook aan te raden, en waarschijnlijk zal het daar ook moeilijk zijn om met een buggy te passeren.

De difficulty- en terrain-ratings gelden voor de volledige wandeling, eerder dan voor elke cache uit deze reeks afzonderlijk.

Deze cache.

Deze korte multi-cache bestaat uit 2 waypoints, waar je telkens een tag moet zoeken, en een cache.

Met Gentsche Geogroeten,

De Gentsche Geokasjing Sosseteit

Additional Hidden Waypoints

01AX12J - WP 01

N 50° 53.827 E 003° 34.723

02AX12J - WP 02

N/S ___ ° __ . ___ W/E ___ ° __ . ___

HIDDEN: FNAX12J - Final Location

N/S ___ ° __ . ___ W/E ___ ° __ . ___

Additional Waypoints (2)

Code	Name	Type	Links	Comments	Date	Coordinates	Distance
01AX12J	WP 01	Physical Stage	Google Maps		24/08/2024	N 50° 53.827 E 3° 34.723	0,00 kms N
02AX12J	WP 02	Physical Stage	Google Maps		24/08/2024	N 50° 53.972 E 3° 35.005	0,43 kms NE

Additional hints:



09 - GG5voor12 - Kabouters in Huise en Lede by Gentsche Geokasjing Sosseteit (2/2,5)

Code: GCAX12K N50° 54.085 E3° 35.437 (WGS84) Size:  Micro Hidden on 24/08/2024
In Oost-Vlaanderen, Belgium

Yes: Dogs, Scenic view

De kabouters uit Huise en Lede dagen je uit om hun schatten te vinden die ze overal in de streek verstopt hebben, via 14 geocaches. Die kan je ontdekken tijdens een wandeling van ongeveer 8 km langs smalle wandelpadjes, natuurgebiedjes en (meestal) rustige geasfalteerde wegen. Parking is beschikbaar in de buurt van de kerk van Lede.

De 14 geocaches die je tijdens de wandeling kan vinden bestaan uit 11 gewone multi-caches, 2 multi-caches aan de hand van een fotozoektocht, en een bonuscache (de informatie voor deze laatste kan je onderweg in een aantal caches vinden).

Op sommige stukken kan het erg drassig zijn. Goede wandelschoenen zijn dan ook aan te raden, en waarschijnlijk zal het daar ook moeilijk zijn om met een buggy te passeren.

De difficulty- en terrain-ratings gelden voor de volledige wandeling, eerder dan voor elke cache uit deze reeks afzonderlijk.

Deze cache.

Deze korte multi-cache bestaat uit 2 waypoints, waar je telkens een tag moet zoeken, en een cache. Opmerking: ga na WP 01 naar WP 02 via het opgegeven WP T (trailhead), om te vermijden dat je een privé-weg zou gebruiken.

Met Gentsche Geogroeten,

De Gentsche Geokasjing Sosseteit

Additional Hidden Waypoints

01AX12K - WP 01
N 50° 54.085 E 003° 35.437

02AX12K - WP 02
N/S ___ ° __ . ___ W/E ___ ° __ . ___

HIDDEN: FNAX12K - Final Location
N/S ___ ° __ . ___ W/E ___ ° __ . ___

TRAX12K - WP T
N 50° 53.971 E 003° 35.457

Opmerking: ga na WP 01 naar WP 02 via dit WP (trailhead), om te vermijden dat je een privé-weg zou gebruiken.

Additional Waypoints (3)

Code	Name	Type	Links	Comments	Date	Coordinates	Distance
01AX12K	WP 01	Physical Stage	Google Maps		24/08/2024	N 50° 54.085 E 3° 35.437	0,00 kms N
02AX12K	WP 02	Physical Stage	Google Maps		24/08/2024	N 50° 53.882 E 3° 35.460	0,38 kms S
TRAX12K	WP T	Trailhead	Google Maps	Opmerking: ga na WP 01 naar WP 02 via dit WP (trailhead), om te vermijden dat je een privé-weg zou gebruiken.	27/08/2024	N 50° 53.971 E 3° 35.457	0,21 kms S

Additional hints:



10 - GG5voor12 - Kabouters in Huise en Lede by Gentsche Geokasjing Sosseteit (2/2,5)

Code: GCAX12M N50° 53.631 E3° 35.686 (WGS84) Size:  Micro Hidden on 24/08/2024
In Oost-Vlaanderen, Belgium

Yes: Dogs, Scenic view

De kabouters uit Huise en Lede dagen je uit om hun schatten te vinden die ze overal in de streek verstopt hebben, via 14 geocaches. Die kan je ontdekken tijdens een wandeling van ongeveer 8 km langs smalle wandelpaadjes, natuurgebiedjes en (meestal) rustige geasfalteerde wegen. Parking is beschikbaar in de buurt van de kerk van Lede.

De 14 geocaches die je tijdens de wandeling kan vinden bestaan uit 11 gewone multi-caches, 2 multi-caches aan de hand van een fotozoektocht, en een bonuscache (de informatie voor deze laatste kan je onderweg in een aantal caches vinden).

Op sommige stukken kan het erg drassig zijn. Goede wandelschoenen zijn dan ook aan te raden, en waarschijnlijk zal het daar ook moeilijk zijn om met een buggy te passeren.

De difficulty- en terrain-ratings gelden voor de volledige wandeling, eerder dan voor elke cache uit deze reeks afzonderlijk.

Deze cache.

Deze korte multi-cache bestaat uit 1 waypoint (QTA) en een cache.

Op WP 01 kan je een bordje van een wandelroute vinden. Zet de naam van die wandelroute (dus zonder het woord "wandelroute") om naar z'n woordwaarde, en noem dit getal A (niet stapeltellen). De cache bevindt zich op N 50° 53.(4*A+64) E 003° 35.(5*A-65).

Met Gentsche Geogroeten,

De Gentsche Geokasjing Sosseteit

Additional Hidden Waypoints

01AX12M - WP 01

N 50° 53.631 E 003° 35.686

Hier kan je een bordje van een wandelroute vinden. Zet de naam van die wandelroute (dus zonder het woord "wandelroute") om naar z'n woordwaarde, en noem dit getal A (niet stapeltellen). De cache bevindt zich op N 50° 53.(4*A+64) E 003° 35.(5*A-65).

HIDDEN: FNAX12M - Final Location

N/S ___ ° __ . ___ W/E ___ ° __ . ___

Additional Waypoints (1)

Code	Name	Type	Links	Comments	Date	Coordinates	Distance
01AX12M	WP 01	Virtual Stage	Google Maps	Hier kan je een bordje van een wandelroute vinden. Zet de naam van die wandelroute (dus zonder het woord "wandelroute") om naar z'n woordwaarde, en noem dit getal A (niet stapeltellen). De cache bevindt zich op N 50° 53.(4*A+64) E 003° 35.(5*A-65).	24/08/2024	N 50° 53.631 E 3° 35.686	0,00 kms N

Additional hints:



11 - GG5voor12 - Kabouters in Huise en Lede by Gentsche Geokasjing Sosseteit (2/2,5)

Code: GCAX12N N50° 53.525 E3° 35.445 (WGS84) Size:  Micro Hidden on 24/08/2024
In Oost-Vlaanderen, Belgium

Yes: Dogs, Scenic view

De kabouters uit Huise en Lede dagen je uit om hun schatten te vinden die ze overal in de streek verstopt hebben, via 14 geocaches. Die kan je ontdekken tijdens een wandeling van ongeveer 8 km langs smalle wandelpadjes, natuurgebiedjes en (meestal) rustige geasfalteerde wegen. Parking is beschikbaar in de buurt van de kerk van Lede.

De 14 geocaches die je tijdens de wandeling kan vinden bestaan uit 11 gewone multi-caches, 2 multi-caches aan de hand van een fotozoektocht, en een bonuscache (de informatie voor deze laatste kan je onderweg in een aantal caches vinden).

Op sommige stukken kan het erg drassig zijn. Goede wandelschoenen zijn dan ook aan te raden, en waarschijnlijk zal het daar ook moeilijk zijn om met een buggy te passeren.

De difficulty- en terrain-ratings gelden voor de volledige wandeling, eerder dan voor elke cache uit deze reeks afzonderlijk.

Deze cache.

Deze korte multi-cache bestaat uit 2 waypoints, waar je telkens een tag moet zoeken, en een cache.

Met Gentsche Geogroeten,

De Gentsche Geokasjing Sosseteit

Additional Hidden Waypoints

01AX12N - WP 01

N 50° 53.525 E 003° 35.445

02AX12N - WP 02

N/S ___ ° __ . ___ W/E ___ ° __ . ___

HIDDEN: FNAX12N - Final Location

N/S ___ ° __ . ___ W/E ___ ° __ . ___

Additional Waypoints (2)

Code	Name	Type	Links	Comments	Date	Coordinates	Distance
01AX12N	WP 01	Physical Stage	Google Maps		24/08/2024	N 50° 53.525 E 3° 35.445	0,00 kms N
02AX12N	WP 02	Physical Stage	Google Maps		24/08/2024	N 50° 53.554 E 3° 35.319	0,16 kms W

Additional hints:



12 - GG5voor12 - Kabouters in Huise en Lede by Gentsche Geokasjing Sosseteit (2/2,5)

Code: GCAX12P N50° 53.180 E3° 34.695 (WGS84) Size:  Micro Hidden on 24/08/2024
In Oost-Vlaanderen, Belgium

Yes: Dogs, Scenic view

De kabouters uit Huise en Lede dagen je uit om hun schatten te vinden die ze overal in de streek verstopt hebben, via 14 geocaches. Die kan je ontdekken tijdens een wandeling van ongeveer 8 km langs smalle wandelpadjes, natuurgebiedjes en (meestal) rustige geasfalteerde wegen. Parking is beschikbaar in de buurt van de kerk van Lede.

De 14 geocaches die je tijdens de wandeling kan vinden bestaan uit 11 gewone multi-caches, 2 multi-caches aan de hand van een fotozoektocht, en een bonuscache (de informatie voor deze laatste kan je onderweg in een aantal caches vinden).

Op sommige stukken kan het erg drassig zijn. Goede wandelschoenen zijn dan ook aan te raden, en waarschijnlijk zal het ook wel moeilijk zijn om daar dan met een buggy te passeren.

De difficulty- en terrain-ratings gelden voor de volledige wandeling, eerder dan voor elke cache uit deze reeks afzonderlijk.

Deze cache.

Deze multi-cache bestaat uit een fotozoektocht (zie foto's bordjes) en een cache.

Terwijl je de schatten van de kabouters in Huise en Lede zoekt, heb je op een aantal plaatsen die je daarbij passeert zicht op de kerken of kerktorens van deze dorpen. Kijk op de opgegeven locaties (waypoints) welke foto je daar herkent, en noteer de waarde van het getal in deze foto.

De cache bevindt zich op N 50° 53.(getal WP 01 + getal WP 03) E 003° 34.(getal WP 02 + getal WP 04).

De foto's.

Met Gentsche Geogroeten,
De Gentsche Geokasjing Sosseteit

Additional Hidden Waypoints

01AX12P - WP 01
N 50° 53.180 E 003° 34.695

02AX12P - WP 02
N 50° 53.485 E 003° 34.004

03AX12P - WP 03
N 50° 53.636 E 003° 34.350

04AX12P - WP 04
N 50° 53.596 E 003° 35.389

HIDDEN: FNAX12P - Final Location
N/S ___ ° __ . ___ W/E ___ ° __ . ___

Additional Waypoints (4)

Code	Name	Type	Links	Comments	Date	Coordinates	Distance
01AX12P	WP 01	Virtual Stage	Google Maps		24/08/2024	N 50° 53.180 E 3° 34.695	0,00 kms N
02AX12P	WP 02	Virtual Stage	Google Maps		27/08/2024	N 50° 53.485 E 3° 34.004	0,99 kms NW
03AX12P	WP 03	Virtual Stage	Google Maps		27/08/2024	N 50° 53.636 E 3° 34.350	0,94 kms NW
04AX12P	WP 04	Virtual Stage	Google Maps		27/08/2024	N 50° 53.596 E 3° 35.389	1,12 kms NE

Additional hints:



13 - GG5voor12 - Kabouters in Huise en Lede by Gentsche Geokasjing Sosseteit (2/2,5)

Code: GCAX12Q N50° 53.239 E3° 34.777 (WGS84) Size:  Micro Hidden on 24/08/2024
In Oost-Vlaanderen, Belgium

Yes: Dogs, Scenic view

De kabouters uit Huise en Lede dagen je uit om hun schatten te vinden die ze overal in de streek verstopt hebben, via 14 geocaches. Die kan je ontdekken tijdens een wandeling van ongeveer 8 km langs smalle wandelpadjes, natuurgebiedjes en (meestal) rustige geasfalteerde wegen. Parking is beschikbaar in de buurt van de kerk van Lede.

De 14 geocaches die je tijdens de wandeling kan vinden bestaan uit 11 gewone multi-caches, 2 multi-caches aan de hand van een fotozoektocht, en een bonuscache (de informatie voor deze laatste kan je onderweg in een aantal caches vinden).

Op sommige stukken kan het erg drassig zijn. Goede wandelschoenen zijn dan ook aan te raden, en waarschijnlijk zal het ook wel moeilijk zijn om daar dan met een buggy te passeren.

De difficulty- en terrain-ratings gelden voor de volledige wandeling, eerder dan voor elke cache uit deze reeks afzonderlijk.

Deze cache.

Deze multi-cache bestaat uit een fotozoektocht (zie foto's bordjes) en een cache.

Terwijl je de schatten van de kabouters in Huise en Lede zoekt, kan je op een aantal plaatsen die je daarbij passeert bordjes zien (waterleiding). Kijk op de opgegeven locaties (waypoints) welke foto je daar herkent, en noteer de waarde van het getal dat weggeretoucheerd is in deze foto.

De cache bevindt zich op N 50° 53.(getal WP 01 + getal WP 04 - 19) E 003° 34.(getal WP 02 + getal WP 03 + 37).

De foto's.

Met Gentsche Geogroeten,
De Gentsche Geokasjing Sosseteit

Additional Hidden Waypoints

01AX12Q - WP 01
N 50° 53.239 E 003° 34.777

02AX12Q - WP 02
N 50° 53.214 E 003° 34.655

03AX12Q - WP 03
N 50° 53.640 E 003° 34.114

04AX12Q - WP 04
N 50° 53.841 E 003° 35.501

HIDDEN: FNAX12Q - Final Location
N/S ___ ° __ . ___ W/E ___ ° __ . ___

Additional Waypoints (4)

Code	Name	Type	Links	Comments	Date	Coordinates	Distance
01AX12Q	WP 01	Virtual Stage	Google Maps		24/08/2024	N 50° 53.239 E 3° 34.777	0,00 kms N
02AX12Q	WP 02	Virtual Stage	Google Maps		27/08/2024	N 50° 53.214 E 3° 34.655	0,15 kms W
03AX12Q	WP 03	Virtual Stage	Google Maps		27/08/2024	N 50° 53.640 E 3° 34.114	1,07 kms NW
04AX12Q	WP 04	Virtual Stage	Google Maps		27/08/2024	N 50° 53.841 E 3° 35.501	1,40 kms NE

Additional hints:

**BN - GG5voor12 - Kabouters in Huise en Lede by Gentsche Geokasjing Sosseteit (2/2,5)**

Code: GCAX131 N50° 53.375 E3° 34.625 (WGS84) Size:  Micro Hidden on 24/08/2024
In Oost-Vlaanderen, Belgium

Yes: Dogs, Scenic view

De kabouters uit Huise en Lede dagen je uit om hun schatten te vinden die ze overal in de streek verstopt hebben, via 14 geocaches. Die kan je ontdekken tijdens een wandeling van ongeveer 8 km langs smalle wandelpaadjes, natuurgebiedjes en (meestal) rustige geasfalteerde wegen. Parking is beschikbaar in de buurt van de kerk van Lede.

De 14 geocaches die je tijdens de wandeling kan vinden bestaan uit 11 gewone multi-caches, 2 multi-caches aan de hand van een fotozoektocht, en een bonuscache (de informatie voor deze laatste kan je onderweg in een aantal caches vinden).

Op sommige stukken kan het erg drassig zijn. Goede wandelschoenen zijn dan ook aan te raden, en waarschijnlijk zal het daar ook moeilijk zijn om met een buggy te passeren.

De difficulty- en terrain-ratings gelden voor de volledige wandeling, eerder dan voor elke cache uit deze reeks afzonderlijk.

Deze cache.

De gegevens om deze bonuscache te zoeken kan je in een aantal andere caches van deze reeks vinden.

Met Gentsche Geogroeten,

De Gentsche Geokasjing Sosseteit

Additional Hidden Waypoints

01AX131 - WP 01
 N 50° 53.375 E 003° 34.625

HIDDEN: FNAX131 - Final Location
 N/S ___ ° __ . ___ W/E ___ ° __ . ___

Additional Waypoints (1)

Code	Name	Type	Links	Comments	Date	Coordinates	Distance
01AX131	WP 01	Virtual Stage	Google Maps		24/08/2024	N 50° 53.375 E 3° 34.625	0,00 kms N

Additional hints:
