

**GG5voor12 - Kabouters in Schelderode (Lab Bonus) by Gentsche Geokasjing Sosseteit (3/1,5)**

Code: GCACREZ N50° 58.241 E3° 42.857 (WGS84) Size:  Micro Hidden on 29/08/2023 In Oost-Vlaanderen, Belgium

Yes: Dogs, Takes less than an hour, Available at all times, Bicycles, Stealth required, Field Puzzle, Special Tool Required,

GG5voor12 - Kabouters in Schelderode (Lab Adventure Bonus)

De bovenstaande coördinaat kan dienen als startpunt voor het Lab Adventure dat zich hier bevindt. Dit avontuur leidt je naar vijf locaties waar kabouters in het verleden zeker hebben gewoond, en mogelijk nog steeds wonen.

Met de informatie die je op deze vijf locaties verzamelt, zou je in staat moeten zijn om deze bonus zonder problemen te vinden.

N 50° 5(A+C+E)-D-378 E 3° 4B+(C-49)/3

Met Gentsche Geogroeten,

De Gentsche Geokasjing Sosseteit

Additional hints: Rra fcvrtrygwr xna fbzf unaqvt mvwa

**01 - GG5voor12 - Op zoek naar kabouter Slim! by Gentsche Geokasjing Sosseteit (3/2)**

Code: GCACRF1 N50° 57.706 E3° 47.071 (WGS84) Size:  Micro Hidden on 29/08/2024 In Oost-Vlaanderen, Belgium

Yes: Dogs, Scenic view, Significant hike, Parking available, Special Tool Required, Medium hike (1km-10km)

No: Takes less than an hour, Bicycles, Motorcycles, Quads, Off-road vehicles, Stroller accessible

Op zoek naar kabouter Slim!

Lees dit aandachtig: Voor deze reeks zijn tools nodig!

Nu kabouter Marius al zo lang vermist is, zijn er steeds meer kabouters betrokken bij de zoektocht. Ook kabouter Slim is één van die helpers. Hij is echter al behoorlijk oud en wil hulp van mensen om hem bij te staan in zijn zoektocht.

Het is aan jullie om te bewijzen of jullie die hulp waardig zijn. Daarom deze zoektocht: een zoektocht naar zijn huisje. Kabouter Slim heeft het jullie echter niet makkelijk gemaakt; jullie zullen een behoorlijke tocht moeten maken. Tijdens die tocht zullen jullie naast jullie hersenen ook een hele reeks tools nodig hebben.

De tocht is net iets langer dan 9 km en gaat vooral over rustige wegen en wandelpaadjes. **Opgelet:** Op bepaalde stukken van het traject **mag en kan zelfs niet gefietst** worden. Een paar keer moet je voor enkele tientallen meters langs een dikkere weg, wees daar voorzichtig.

Voor verschillende caches zijn tools nodig. In de buurt van die caches zal je een aanwijzing vinden welke tool je nodig hebt, tenzij dat vanzelfsprekend is.

Met Gentsche Geogroeten,

De Gentsche Geokasjing Sosseteit

Additional hints:



02- GG5voor12 - Op zoek naar kabouter Slim! by Gentsche Geokasjing Sosseteit (3/2)

Code: GCAWG9F N50° 57.689 E3° 47.232 (WGS84) Size:  Micro Hidden on 29/08/2024 In Oost-Vlaanderen, Belgium

Yes: Dogs, Scenic view, Significant hike, Parking available, Special Tool Required, Medium hike (1km-10km)

No: Takes less than an hour, Bicycles, Motorcycles, Quads, Off-road vehicles, Stroller accessible

Op zoek naar kabouter Slim!

Lees dit aandachtig: Voor deze reeks zijn tools nodig!

Nu kabouter Marius al zo lang vermist is, zijn er steeds meer kabouters betrokken bij de zoektocht. Ook kabouter Slim is één van die helpers. Hij is echter al behoorlijk oud en wil hulp van mensen om hem bij te staan in zijn zoektocht.

Het is aan jullie om te bewijzen of jullie die hulp waardig zijn. Daarom deze zoektocht: een zoektocht naar zijn huisje. Kabouter Slim heeft het jullie echter niet makkelijk gemaakt; jullie zullen een behoorlijke tocht moeten maken. Tijdens die tocht zullen jullie naast jullie hersenen ook een hele reeks tools nodig hebben.

De tocht is net iets langer dan 9 km en gaat vooral over rustige wegen en wandelpaadjes. **Opgelet:** Op bepaalde stukken van het traject **mag en kan zelfs niet gefietst** worden. Een paar keer moet je voor enkele tientallen meters langs een dikkere weg, wees daar voorzichtig.

Voor verschillende caches zijn tools nodig. In de buurt van die caches zal je een aanwijzing vinden welke tool je nodig hebt, tenzij dat vanzelfsprekend is.

Met Gentsche Geogroeten,

De Gentsche Geokasjing Sosseteit

Additional hints:



03 - GG5voor12 - Op zoek naar kabouter Slim! by Gentsche Geokasjing Sosseteit (3/2)

Code: GCAWG9G N50° 57.623 E3° 47.371 (WGS84) Size:  Micro Hidden on 29/08/2024 In Oost-Vlaanderen, Belgium

Yes: Dogs, Scenic view, Significant hike, Parking available, Special Tool Required, Medium hike (1km-10km)

No: Takes less than an hour, Bicycles, Motorcycles, Quads, Off-road vehicles, Stroller accessible

Op zoek naar kabouter Slim!

Lees dit aandachtig: Voor deze reeks zijn tools nodig!

Nu kabouter Marius al zo lang vermist is, zijn er steeds meer kabouters betrokken bij de zoektocht. Ook kabouter Slim is één van die helpers. Hij is echter al behoorlijk oud en wil hulp van mensen om hem bij te

staan in zijn zoektocht.

Het is aan jullie om te bewijzen of jullie die hulp waardig zijn. Daarom deze zoektocht: een zoektocht naar zijn huisje. Kabouter Slim heeft het jullie echter niet makkelijk gemaakt; jullie zullen een behoorlijke tocht moeten maken. Tijdens die tocht zullen jullie naast jullie hersenen ook een hele reeks tools nodig hebben.

De tocht is net iets langer dan 9 km en gaat vooral over rustige wegen en wandelpaadjes. **Opgelet:** Op bepaalde stukken van het traject **mag en kan zelfs niet gefietst** worden. Een paar keer moet je voor enkele tientallen meters langs een drukkere weg, wees daar voorzichtig.

Voor verschillende caches zijn tools nodig. In de buurt van die caches zal je een aanwijzing vinden welke tool je nodig hebt, tenzij dat vanzelfsprekend is.

Met Gentsche Geogroeten,

De Gentsche Geokasjing Sosseteit

Additional hints: Uratry



04 - GG5voor12 - Op zoek naar kabouter Slim! by Gentsche Geokasjing Sosseteit (3/2)

Code: GCAWG9H N50° 57.550 E3° 47.516 (WGS84) Size:  Micro Hidden on 29/08/2024 In Oost-Vlaanderen, Belgium

Yes: Dogs, Scenic view, Significant hike, Parking available, Special Tool Required, Medium hike (1km-10km)

No: Takes less than an hour, Bicycles, Motorcycles, Quads, Off-road vehicles, Stroller accessible

Op zoek naar kabouter Slim!

Lees dit aandachtig: Voor deze reeks zijn tools nodig!

Nu kabouter Marius al zo lang vermist is, zijn er steeds meer kabouters betrokken bij de zoektocht. Ook kabouter Slim is één van die helpers. Hij is echter al behoorlijk oud en wil hulp van mensen om hem bij te staan in zijn zoektocht.

Het is aan jullie om te bewijzen of jullie die hulp waardig zijn. Daarom deze zoektocht: een zoektocht naar

zijn huisje. Kabouter Slim heeft het jullie echter niet makkelijk gemaakt; jullie zullen een behoorlijke tocht moeten maken. Tijdens die tocht zullen jullie naast jullie hersenen ook een hele reeks tools nodig hebben.

De tocht is net iets langer dan 9 km en gaat vooral over rustige wegen en wandelpaadjes. **Opgelet:** Op bepaalde stukken van het traject **mag en kan zelfs niet gefietst** worden. Een paar keer moet je voor enkele tientallen meters langs een drukker weg, wees daar voorzichtig.

Voor verschillende caches zijn tools nodig. In de buurt van die caches zal je een aanwijzing vinden welke tool je nodig hebt, tenzij dat vanzelfsprekend is.


Met Gentsche Geogroeten,

De Gentsche Geokasjing Sosseteit

Additional hints:



05 - GG5voor12 - Op zoek naar kabouter Slim! by Gentsche Geokasjing Sosseteit (3/2)

Code: GCAWG9J N50° 57.636 E3° 47.729 (WGS84) Size:  Micro Hidden on 29/08/2024 In Oost-Vlaanderen, Belgium

Yes: Dogs, Scenic view, Significant hike, Parking available, Special Tool Required, Medium hike (1km-10km)

No: Takes less than an hour, Bicycles, Motorcycles, Quads, Off-road vehicles, Stroller accessible

Op zoek naar kabouter Slim!

Lees dit aandachtig: Voor deze reeks zijn tools nodig!

Nu kabouter Marius al zo lang vermist is, zijn er steeds meer kabouters betrokken bij de zoektocht. Ook kabouter Slim is één van die helpers. Hij is echter al behoorlijk oud en wil hulp van mensen om hem bij te staan in zijn zoektocht.

Het is aan jullie om te bewijzen of jullie die hulp waardig zijn. Daarom deze zoektocht: een zoektocht naar zijn huisje. Kabouter Slim heeft het jullie echter niet makkelijk gemaakt; jullie zullen een behoorlijke tocht moeten maken. Tijdens die tocht zullen jullie naast jullie hersenen ook een hele reeks tools nodig hebben.

De tocht is net iets langer dan 9 km en gaat vooral over rustige wegen en wandelpaadjes. **Opgelet:** Op bepaalde stukken van het traject **mag en kan zelfs niet gefietst** worden. Een paar keer moet je voor enkele tientallen meters langs een drukker weg, wees daar voorzichtig.

Voor verschillende caches zijn tools nodig. In de buurt van die caches zal je een aanwijzing vinden welke tool je nodig hebt, tenzij dat vanzelfsprekend is.


Met Gentsche Geogroeten,

De Gentsche Geokasjing Sosseteit

Additional hints:



06 - GG5voor12 - Op zoek naar kabouter Slim! by Gentsche Geokasjing Sosseteit (3/2)

Code: GCAWG9K N50° 57.690 E3° 47.889 (WGS84) Size:  Micro Hidden on 29/08/2024 In Oost-Vlaanderen, Belgium

Yes: Dogs, Scenic view, Significant hike, Parking available, Special Tool Required, Medium hike (1km-10km)

No: Takes less than an hour, Bicycles, Motorcycles, Quads, Off-road vehicles, Stroller accessible

Op zoek naar kabouter Slim!

Lees dit aandachtig: Voor deze reeks zijn tools nodig!

Nu kabouter Marius al zo lang vermist is, zijn er steeds meer kabouters betrokken bij de zoektocht. Ook kabouter Slim is één van die helpers. Hij is echter al behoorlijk oud en wil hulp van mensen om hem bij te staan in zijn zoektocht.

Het is aan jullie om te bewijzen of jullie die hulp waardig zijn. Daarom deze zoektocht: een zoektocht naar zijn huisje. Kabouter Slim heeft het jullie echter niet makkelijk gemaakt; jullie zullen een behoorlijke tocht moeten maken. Tijdens die tocht zullen jullie naast jullie hersenen ook een hele reeks tools nodig hebben.

De tocht is net iets langer dan 9 km en gaat vooral over rustige wegen en wandelpaadjes. **Opgelet:** Op bepaalde stukken van het traject **mag en kan zelfs niet gefietst** worden. Een paar keer moet je voor enkele tientallen meters langs een drukker weg, wees daar voorzichtig.

Voor verschillende caches zijn tools nodig. In de buurt van die caches zal je een aanwijzing vinden welke tool je nodig hebt, tenzij dat vanzelfsprekend is.

Met Gentsche Geogroeten,

De Gentsche Geokasjing Sosseteit

Additional hints:



07 - GG5voor12 - Op zoek naar kabouter Slim! by Gentsche Geokasjing Sosseteit (3/2)

Code: GCAWG9M N50° 57.765 E3° 48.043 (WGS84) Size:  Micro Hidden on 29/08/2024 In Oost-Vlaanderen, Belgium

Yes: Dogs, Scenic view, Significant hike, Parking available, Special Tool Required, Medium hike (1km-10km)

No: Takes less than an hour, Bicycles, Motorcycles, Quads, Off-road vehicles, Stroller accessible

Op zoek naar kabouter Slim!

Lees dit aandachtig: Voor deze reeks zijn tools nodig!

Nu kabouter Marius al zo lang vermist is, zijn er steeds meer kabouters betrokken bij de zoektocht. Ook kabouter Slim is één van die helpers. Hij is echter al behoorlijk oud en wil hulp van mensen om hem bij te staan in zijn zoektocht.

Het is aan jullie om te bewijzen of jullie die hulp waardig zijn. Daarom deze zoektocht: een zoektocht naar zijn huisje. Kabouter Slim heeft het jullie echter niet makkelijk gemaakt; jullie zullen een behoorlijke tocht moeten maken. Tijdens die tocht zullen jullie naast jullie hersenen ook een hele reeks tools nodig hebben.

De tocht is net iets langer dan 9 km en gaat vooral over rustige wegen en wandelpaadjes. **Opgelet:** Op bepaalde stukken van het traject **mag en kan zelfs niet gefietst** worden. Een paar keer moet je voor enkele tientallen meters langs een drukkere weg, wees daar voorzichtig.

Voor verschillende caches zijn tools nodig. In de buurt van die caches zal je een aanwijzing vinden welke tool je nodig hebt, tenzij dat vanzelfsprekend is.


Met Gentsche Geogroeten,

De Gentsche Geokasjing Sosseteit

Additional hints:



08 - GG5voor12 - Op zoek naar kabouter Slim! by Gentsche Geokasjing Sosseteit (3/2)

Code: GCAWG9N N50° 57.884 E3° 48.052 (WGS84) Size:  Micro Hidden on 29/08/2024 In Oost-Vlaanderen, Belgium

Yes: Dogs, Scenic view, Significant hike, Parking available, Special Tool Required, Medium hike (1km-10km)

No: Takes less than an hour, Bicycles, Motorcycles, Quads, Off-road vehicles, Stroller accessible

Op zoek naar kabouter Slim!

Lees dit aandachtig: Voor deze reeks zijn tools nodig!

Nu kabouter Marius al zo lang vermist is, zijn er steeds meer kabouters betrokken bij de zoektocht. Ook kabouter Slim is één van die helpers. Hij is echter al behoorlijk oud en wil hulp van mensen om hem bij te staan in zijn zoektocht.

Het is aan jullie om te bewijzen of jullie die hulp waardig zijn. Daarom deze zoektocht: een zoektocht naar zijn huisje. Kabouter Slim heeft het jullie echter niet makkelijk gemaakt; jullie zullen een behoorlijke tocht moeten maken. Tijdens die tocht zullen jullie naast jullie hersenen ook een hele reeks tools nodig hebben.

De tocht is net iets langer dan 9 km en gaat vooral over rustige wegen en wandelpaadjes. **Opgelet:** Op bepaalde stukken van het traject **mag en kan zelfs niet gefietst** worden. Een paar keer moet je voor enkele tientallen meters langs een drukkere weg, wees daar voorzichtig.

Voor verschillende caches zijn tools nodig. In de buurt van die caches zal je een aanwijzing vinden welke tool je nodig hebt, tenzij dat vanzelfsprekend is.

Met Gentsche Geogroeten,

De Gentsche Geokasjing Sosseteit

Additional hints:



09 - GG5voor12 - Op zoek naar kabouter Slim! by Gentsche Geokasjing Sosseteit (3/2)

Code: GCAWG9P N50° 57.972 E3° 48.219 (WGS84) Size:  Micro Hidden on 29/08/2024 In Oost-Vlaanderen, Belgium

Yes: Dogs, Scenic view, Significant hike, Parking available, Special Tool Required, Medium hike (1km-10km)

No: Takes less than an hour, Bicycles, Motorcycles, Quads, Off-road vehicles, Stroller accessible

Op zoek naar kabouter Slim!

Lees dit aandachtig: Voor deze reeks zijn tools nodig!

Nu kabouter Marius al zo lang vermist is, zijn er steeds meer kabouters betrokken bij de zoektocht. Ook kabouter Slim is één van die helpers. Hij is echter al behoorlijk oud en wil hulp van mensen om hem bij te staan in zijn zoektocht.

Het is aan jullie om te bewijzen of jullie die hulp waardig zijn. Daarom deze zoektocht: een zoektocht naar zijn huisje. Kabouter Slim heeft het jullie echter niet makkelijk gemaakt; jullie zullen een behoorlijke tocht moeten maken. Tijdens die tocht zullen jullie naast jullie hersenen ook een hele reeks tools nodig hebben.

De tocht is net iets langer dan 9 km en gaat vooral over rustige wegen en wandelpaadjes. **Opgelet:** Op bepaalde stukken van het traject **mag en kan zelfs niet gefietst** worden. Een paar keer moet je voor enkele tientallen meters langs een drukker weg, wees daar voorzichtig.


Voor verschillende caches zijn tools nodig. In de buurt van die caches zal je een aanwijzing vinden welke tool je nodig hebt, tenzij dat vanzelfsprekend is.

Met Gentsche Geogroeten,

De Gentsche Geokasjing Sosseteit

Additional hints:

**10 - GG5voor12 - Op zoek naar kabouter Slim! by Gentsche Geokasjing Sosseteit (3/2)**

Code: GCAWG9Q N50° 57.987 E3° 48.364 (WGS84) Size:  Micro Hidden on 29/08/2024 In Oost-Vlaanderen, Belgium

Yes: Dogs, Scenic view, Significant hike, Parking available, Special Tool Required, Medium hike (1km-10km)

No: Takes less than an hour, Bicycles, Motorcycles, Quads, Off-road vehicles, Stroller accessible

Op zoek naar kabouter Slim!

Lees dit aandachtig: Voor deze reeks zijn tools nodig!

Nu kabouter Marius al zo lang vermist is, zijn er steeds meer kabouters betrokken bij de zoektocht. Ook kabouter Slim is één van die helpers. Hij is echter al behoorlijk oud en wil hulp van mensen om hem bij te staan in zijn zoektocht.

Het is aan jullie om te bewijzen of jullie die hulp waardig zijn. Daarom deze zoektocht: een zoektocht naar zijn huisje. Kabouter Slim heeft het jullie echter niet makkelijk gemaakt; jullie zullen een behoorlijke tocht moeten maken. Tijdens die tocht zullen jullie naast jullie hersenen ook een hele reeks tools nodig hebben.

De tocht is net iets langer dan 9 km en gaat vooral over rustige wegen en wandelpaadjes. **Opgelet:** Op bepaalde stukken van het traject **mag en kan zelfs niet gefietst** worden. Een paar keer moet je voor enkele tientallen meters langs een drukker weg, wees daar voorzichtig.

Voor verschillende caches zijn tools nodig. In de buurt van die caches zal je een aanwijzing vinden welke tool je nodig hebt, tenzij dat vanzelfsprekend is.

Met Gentsche Geogroeten,

De Gentsche Geokasjing Sosseteit

Additional hints:



11 - GG5voor12 - Op zoek naar kabouter Slim! by Gentsche Geokasjing Sosseteit (3/2)

Code: GCAWG9R N50° 58.056 E3° 48.466 (WGS84) Size: Micro Hidden on 29/08/2024 In Oost-Vlaanderen, Belgium

Yes: Dogs, Scenic view, Significant hike, Parking available, Special Tool Required, Medium hike (1km-10km)

No: Takes less than an hour, Bicycles, Motorcycles, Quads, Off-road vehicles, Stroller accessible

Op zoek naar kabouter Slim!

Lees dit aandachtig: Voor deze reeks zijn tools nodig!

Nu kabouter Marius al zo lang vermist is, zijn er steeds meer kabouters betrokken bij de zoektocht. Ook kabouter Slim is één van die helpers. Hij is echter al behoorlijk oud en wil hulp van mensen om hem bij te staan in zijn zoektocht.

Het is aan jullie om te bewijzen of jullie die hulp waardig zijn. Daarom deze zoektocht: een zoektocht naar zijn huisje. Kabouter Slim heeft het jullie echter niet makkelijk gemaakt; jullie zullen een behoorlijke tocht moeten maken. Tijdens die tocht zullen jullie naast jullie hersenen ook een hele reeks tools nodig hebben.

De tocht is net iets langer dan 9 km en gaat vooral over rustige wegen en wandelpaadjes. **Opgelet:** Op bepaalde stukken van het traject **mag en kan zelfs niet gefietst** worden. Een paar keer moet je voor enkele tientallen meters langs een drukker weg, wees daar voorzichtig.

Voor verschillende caches zijn tools nodig. In de buurt van die caches zal je een aanwijzing vinden welke tool je nodig hebt, tenzij dat vanzelfsprekend is.

Met Gentsche Geogroeten,

De Gentsche Geokasjing Sosseteit

Additional hints: Unnxwr, Gbhjgwr



12 - GG5voor12 - Op zoek naar kabouter Slim! by Gentsche Geokasjing Sosseteit (3/2)

Code: GCAWG9T N50° 57.998 E3° 48.650 (WGS84) Size: Micro Hidden on 29/08/2024 In

Oost-Vlaanderen, Belgium

Yes: Dogs, Scenic view, Significant hike, Parking available, Special Tool Required, Medium hike (1km-10km)

No: Takes less than an hour, Bicycles, Motorcycles, Quads, Off-road vehicles, Stroller accessible

Op zoek naar kabouter Slim!

Lees dit aandachtig: Voor deze reeks zijn tools nodig!

Nu kabouter Marius al zo lang vermist is, zijn er steeds meer kabouters betrokken bij de zoektocht. Ook kabouter Slim is één van die helpers. Hij is echter al behoorlijk oud en wil hulp van mensen om hem bij te staan in zijn zoektocht.

Het is aan jullie om te bewijzen of jullie die hulp waardig zijn. Daarom deze zoektocht: een zoektocht naar zijn huisje. Kabouter Slim heeft het jullie echter niet makkelijk gemaakt; jullie zullen een behoorlijke tocht moeten maken. Tijdens die tocht zullen jullie naast jullie hersenen ook een hele reeks tools nodig hebben.

De tocht is net iets langer dan 9 km en gaat vooral over rustige wegen en wandelpaadjes. **Opgelet:** Op bepaalde stukken van het traject **mag en kan zelfs niet gefietst** worden. Een paar keer moet je voor enkele tientallen meters langs een drukkere weg, wees daar voorzichtig.

Voor verschillende caches zijn tools nodig. In de buurt van die caches zal je een aanwijzing vinden welke tool je nodig hebt, tenzij dat vanzelfsprekend is.

Met Gentsche Geogroeten,

De Gentsche Geokasjing Sosseteit

Additional hints: Uratry



13 - GG5voor12 - Op zoek naar kabouter Slim! by Gentsche Geokasjing Sosseteit (3/2)

Code: GCAWG9V N50° 58.096 E3° 48.789 (WGS84) Size:  Micro Hidden on 29/08/2024 In Oost-Vlaanderen, Belgium

Yes: Dogs, Scenic view, Significant hike, Parking available, Special Tool Required, Medium hike (1km-10km)

No: Takes less than an hour,Bicycles,Motorcycles,Quads,Off-road vehicles,Stroller accessible

Op zoek naar kabouter Slim!

Lees dit aandachtig: Voor deze reeks zijn tools nodig!

Nu kabouter Marius al zo lang vermist is, zijn er steeds meer kabouters betrokken bij de zoektocht. Ook kabouter Slim is één van die helpers. Hij is echter al behoorlijk oud en wil hulp van mensen om hem bij te staan in zijn zoektocht.

Het is aan jullie om te bewijzen of jullie die hulp waardig zijn. Daarom deze zoektocht: een zoektocht naar zijn huisje. Kabouter Slim heeft het jullie echter niet makkelijk gemaakt; jullie zullen een behoorlijke tocht moeten maken. Tijdens die tocht zullen jullie naast jullie hersenen ook een hele reeks tools nodig hebben.

De tocht is net iets langer dan 9 km en gaat vooral over rustige wegen en wandelpaadjes. **Opgelet:** Op bepaalde stukken van het traject **mag en kan zelfs niet gefietst** worden. Een paar keer moet je voor enkele tientallen meters langs een drukkere weg, wees daar voorzichtig.

Voor verschillende caches zijn tools nodig. In de buurt van die caches zal je een aanwijzing vinden welke tool je nodig hebt, tenzij dat vanzelfsprekend is.

Met Gentsche Geogroeten,

De Gentsche Geokasjing Sosseteit

Additional hints:



14 - GG5voor12 - Op zoek naar kabouter Slim! by Gentsche Geokasjing Sosseteit (3/2)

Code: GCAWG9W N50° 58.018 E3° 48.968 (WGS84) Size:  Micro Hidden on 29/08/2024 In Oost-Vlaanderen, Belgium

Yes: Dogs,Scenic view,Significant hike,Parking available,Special Tool Required,Medium hike (1km-10km)

No: Takes less than an hour,Bicycles,Motorcycles,Quads,Off-road vehicles,Stroller accessible

Op zoek naar kabouter Slim!

Lees dit aandachtig: Voor deze reeks zijn tools nodig!

Nu kabouter Marius al zo lang vermist is, zijn er steeds meer kabouters betrokken bij de zoektocht. Ook kabouter Slim is één van die helpers. Hij is echter al behoorlijk oud en wil hulp van mensen om hem bij te staan in zijn zoektocht.

Het is aan jullie om te bewijzen of jullie die hulp waardig zijn. Daarom deze zoektocht: een zoektocht naar zijn huisje. Kabouter Slim heeft het jullie echter niet makkelijk gemaakt; jullie zullen een behoorlijke tocht moeten maken. Tijdens die tocht zullen jullie naast jullie hersenen ook een hele reeks tools nodig hebben.

De tocht is net iets langer dan 9 km en gaat vooral over rustige wegen en wandelpaadjes. **Opgelet:** Op bepaalde stukken van het traject **mag en kan zelfs niet gefietst** worden. Een paar keer moet je voor enkele tientallen meters langs een drukkere weg, wees daar voorzichtig.

Voor verschillende caches zijn tools nodig. In de buurt van die caches zal je een aanwijzing vinden welke tool je nodig hebt, tenzij dat vanzelfsprekend is.


Met Gentsche Geogroeten,

De Gentsche Geokasjing Sosseteit

Additional hints: Uratry



15 - GG5voor12 - Op zoek naar kabouter Slim! by Gentsche Geokasjing Sosseteit (3/2)

Code: GCAWG9X N50° 57.922 E3° 48.918 (WGS84) Size:  Micro Hidden on 29/08/2024 In Oost-Vlaanderen, Belgium

Yes: Dogs, Scenic view, Significant hike, Parking available, Special Tool Required, Medium hike (1km-10km)

No: Takes less than an hour, Bicycles, Motorcycles, Quads, Off-road vehicles, Stroller accessible

Op zoek naar kabouter Slim!

Lees dit aandachtig: Voor deze reeks zijn tools nodig!

Nu kabouter Marius al zo lang vermist is, zijn er steeds meer kabouters betrokken bij de zoektocht. Ook kabouter Slim is één van die helpers. Hij is echter al behoorlijk oud en wil hulp van mensen om hem bij te staan in zijn zoektocht.

Het is aan jullie om te bewijzen of jullie die hulp waardig zijn. Daarom deze zoektocht: een zoektocht naar zijn huisje. Kabouter Slim heeft het jullie echter niet makkelijk gemaakt; jullie zullen een behoorlijke tocht moeten maken. Tijdens die tocht zullen jullie naast jullie hersenen ook een hele reeks tools nodig hebben.

De tocht is net iets langer dan 9 km en gaat vooral over rustige wegen en wandelpaadjes. **Opgelet:** Op bepaalde stukken van het traject **mag en kan zelfs niet gefietst** worden. Een paar keer moet je voor enkele tientallen meters langs een dikkere weg, wees daar voorzichtig.

Voor verschillende caches zijn tools nodig. In de buurt van die caches zal je een aanwijzing vinden welke tool je nodig hebt, tenzij dat vanzelfsprekend is.


Met Gentsche Geogroeten,

De Gentsche Geokasjing Sosseteit

Additional hints:



16 - GG5voor12 - Op zoek naar kabouter Slim! by Gentsche Geokasjing Sosseteit (3/2)

Code: GCAWG9Y N50° 57.841 E3° 48.708 (WGS84) Size:  Micro Hidden on 29/08/2024 In Oost-Vlaanderen, Belgium

Yes: Dogs, Scenic view, Significant hike, Parking available, Special Tool Required, Medium hike (1km-10km)

No: Takes less than an hour, Bicycles, Motorcycles, Quads, Off-road vehicles, Stroller accessible

Op zoek naar kabouter Slim!

Lees dit aandachtig: Voor deze reeks zijn tools nodig!

Nu kabouter Marius al zo lang vermist is, zijn er steeds meer kabouters betrokken bij de zoektocht. Ook

kabouter Slim is één van die helpers. Hij is echter al behoorlijk oud en wil hulp van mensen om hem bij te staan in zijn zoektocht.

Het is aan jullie om te bewijzen of jullie die hulp waardig zijn. Daarom deze zoektocht: een zoektocht naar zijn huisje. Kabouter Slim heeft het jullie echter niet makkelijk gemaakt; jullie zullen een behoorlijke tocht moeten maken. Tijdens die tocht zullen jullie naast jullie hersenen ook een hele reeks tools nodig hebben.

De tocht is net iets langer dan 9 km en gaat vooral over rustige wegen en wandelpaadjes. **Opgelet:** Op bepaalde stukken van het traject **mag en kan zelfs niet gefietst** worden. Een paar keer moet je voor enkele tientallen meters langs een dikkere weg, wees daar voorzichtig.

Voor verschillende caches zijn tools nodig. In de buurt van die caches zal je een aanwijzing vinden welke tool je nodig hebt, tenzij dat vanzelfsprekend is.

Met Gentsche Geogroeten,

De Gentsche Geokasjing Sosseteit

Additional hints: Uratry



17 - GG5voor12 - Op zoek naar kabouter Slim! by Gentsche Geokasjing Sosseteit (3/2)

Code: GCAWG9Z N50° 57.651 E3° 48.693 (WGS84) Size:  Micro Hidden on 29/08/2024 In Oost-Vlaanderen, Belgium

Yes: Dogs, Scenic view, Significant hike, Parking available, Special Tool Required, Medium hike (1km-10km)

No: Takes less than an hour, Bicycles, Motorcycles, Quads, Off-road vehicles, Stroller accessible

Op zoek naar kabouter Slim!

Lees dit aandachtig: Voor deze reeks zijn tools nodig!

Nu kabouter Marius al zo lang vermist is, zijn er steeds meer kabouters betrokken bij de zoektocht. Ook kabouter Slim is één van die helpers. Hij is echter al behoorlijk oud en wil hulp van mensen om hem bij te staan in zijn zoektocht.

Het is aan jullie om te bewijzen of jullie die hulp waardig zijn. Daarom deze zoektocht: een zoektocht naar zijn huisje. Kabouter Slim heeft het jullie echter niet makkelijk gemaakt; jullie zullen een behoorlijke tocht moeten maken. Tijdens die tocht zullen jullie naast jullie hersenen ook een hele reeks tools nodig hebben.

De tocht is net iets langer dan 9 km en gaat vooral over rustige wegen en wandelpaadjes. **Opgelet:** Op bepaalde stukken van het traject **mag en kan zelfs niet gefietst** worden. Een paar keer moet je voor enkele tientallen meters langs een drukkere weg, wees daar voorzichtig.

Voor verschillende caches zijn tools nodig. In de buurt van die caches zal je een aanwijzing vinden welke tool je nodig hebt, tenzij dat vanzelfsprekend is.

Met Gentsche Geogroeten,

De Gentsche Geokasjing Sosseteit

Additional hints: Baqrefgr



MM01 - GG5voor12 - Fietsen rond Melle by Gentsche Geokasjing Sosseteit (2/2)

Code: GCAWX4M N50° 59.733 E3° 46.698 (WGS84) Size:  Micro Hidden on 21/08/2024 In Oost-Vlaanderen, Belgium

Yes: Significant hike, Available at all times, Bicycles, Long Hike (+10km)

MMXX - GG5voor12 - Fietsen rond Melle

Over deze ronde

Deze geocachetoer van 13 kilometer over verhard terrein is perfect met de fiets te doen. Zelfs met een fietskar er achter. Te voet kan natuurlijk ook, maar de tussenafstanden kunnen dan soms groot aanvoelen. Met de wagen geraak je niet overal. Je kan overal aan de ronde beginnen, maar doe ze best in oplopende volgorde, want er zitten een aantal (korte) multi's tussen. Let wel, het kan zijn dat de stash van een multi pas tegen komt na één of meerdere andere traditionals. Hoe je hoofd erbij ;)

Mogelijke parkeerplaatsen om de ronde aan te vatten :

1) Melle Centrum N 51 00.275 E 003 48.140

2) Gontrode kerk N 50 59.052 E 003 47.919

3) Karus N 50 59.620 E 003 46.453

Benodigdheden

Naast een portie gezond verstand en begrip van de wegcode, heb je voor deze geocachtoer volgende materialen nodig :

* Schrijfgerief of stempeltje (stickers maken het terugplaatsen lastiger)

* Magneet aan een stokje

* Trapje als je kleiner bent dan 1,5 meter

Over deze locatie

Weetje

Met Gentsche Geogroeten,

De Gentsche Geokasjing Sosseteit

Additional hints:



MM02 - GG5voor12 - Fietsen rond Melle by Gentsche Geokasjing Sosseteit (2/2)

Code: GCAWX4P N50° 59.476 E3° 46.619 (WGS84) Size:  Micro Hidden on 21/08/2024 In Oost-Vlaanderen, Belgium

Yes: Significant hike, Available at all times, Bicycles, Long Hike (+10km)

MMXX - GG5voor12 - Fietsen rond Melle

Over deze ronde

Deze geocachetoer van 13 kilometer over verhard terrein is perfect met de fiets te doen. Zelfs met een fietskar er achter. Te voet kan natuurlijk ook, maar de tussenafstanden kunnen dan soms groot aanvoelen. Met de wagen geraak je niet overal. Je kan overal aan de ronde beginnen, maar doe ze best in oplopende volgorde, want er zitten een aantal (korte) multi's tussen. Let wel, het kan zijn dat de stash van een multi pas tegen komt na één of meerdere andere traditionals. Hoe je hoofd erbij ;)

Mogelijke parkeerplaatsen om de ronde aan te vatten :

- 1) Melle Centrum N 51 00.275 E 003 48.140
- 2) Gontrode kerk N 50 59.052 E 003 47.919
- 3) Karus N 50 59.620 E 003 46.453

Benodigdheden

Naast een portie gezond verstand en begrip van de wegcode, heb je voor deze geocachtoer volgende materialen nodig :

- * Schrijfgerief of stempeltje (stickers maken het terugplaatsen lastiger)
- * Magneet aan een stokje
- * Trapje als je kleiner bent dan 1,5 meter

Over deze locatie


Weetje

Met Gentsche Geogroeten,

De Gentsche Geokasjing Sosseteit

Additional hints:

**MM03 - GG5voor12 - Fietsen rond Melle by Gentsche Geokasjing Sosseteit (2/2)**

Code: GCAWX4R N50° 59.423 E3° 46.756 (WGS84) Size:  Micro Hidden on 21/08/2024 In Oost-Vlaanderen, Belgium

Yes: Significant hike, Available at all times, Bicycles, Long Hike (+10km)

MMXX - GG5voor12 - Fietsen rond Melle

Over deze ronde

Deze geocachetoer van 13 kilometer over verhard terrein is perfect met de fiets te doen. Zelfs met een fietskar er achter. Te voet kan natuurlijk ook, maar de tussenafstanden kunnen dan soms groot aanvoelen. Met de wagen geraak je niet overal. Je kan overal aan de ronde beginnen, maar doe ze best in oplopende volgorde, want er zitten een aantal (korte) multi's tussen. Let wel, het kan zijn dat de stash van een multi pas tegen komt na één of meerdere andere traditionals. Hoe je hoofd erbij ;)

Mogelijke parkeerplaatsen om de ronde aan te vatten :

- 1) Melle Centrum N 51 00.275 E 003 48.140
- 2) Gontrode kerk N 50 59.052 E 003 47.919
- 3) Karus N 50 59.620 E 003 46.453

Benodigheden

Naast een portie gezond verstand en begrip van de wegcode, heb je voor deze geocachtoer volgende materialen nodig :

* Schrijfgierief of stempeltje (stickers maken het terugplaatsen lastiger)

* Magneet aan een stokje

* Trapje als je kleiner bent dan 1,5 meter

Over deze locatie

Weetje


Met Gentsche Geogroeten,

De Gentsche Geokasjing Sosseteit

Additional hints:



MM04 - GG5voor12 - Fietsen rond Melle by Gentsche Geokasjing Sosseteit (2/2)

Code: GCAWX4T N50° 59.338 E3° 46.875 (WGS84) Size:  Micro Hidden on 21/08/2024 In Oost-Vlaanderen, Belgium

Yes: Significant hike, Available at all times, Bicycles, Long Hike (+10km)

MMXX - GG5voor12 - Fietsen rond Melle

Over deze ronde

Deze geocachetoer van 13 kilometer over verhard terrein is perfect met de fiets te doen. Zelfs met een fietskar er achter. Te voet kan natuurlijk ook, maar de tussenafstanden kunnen dan soms groot aanvoelen. Met de wagen geraak je niet overal. Je kan overal aan de ronde beginnen, maar doe ze best in oplopende volgorde, want er zitten een aantal (korte) multi's tussen. Let wel, het kan zijn dat de stash van een multi pas tegen komt na één of meerdere andere traditionals. Hoe je hoofd erbij ;)

Mogelijke parkeerplaatsen om de ronde aan te vatten :

1) Melle Centrum N 51 00.275 E 003 48.140

2) Gontrode kerk N 50 59.052 E 003 47.919

3) Karus N 50 59.620 E 003 46.453

Benodigdheden

Naast een portie gezond verstand en begrip van de wegcode, heb je voor deze geocachtoer volgende materialen nodig :

* Schrijfgerief of stempeltje (stickers maken het terugplaatsen lastiger)

* Magneet aan een stokje

* Trapje als je kleiner bent dan 1,5 meter

Over deze locatie

Weetje

Met Gentsche Geogroeten,

De Gentsche Geokasjing Sosseteit

Additional hints:



MM06 - GG5voor12 - Fietsen rond Melle by Gentsche Geokasjing Sosseteit (2/2)

Code: GCAWX4W N50° 59.022 E3° 47.016 (WGS84) Size:  Micro Hidden on 21/08/2024 In Oost-Vlaanderen, Belgium

Yes: Significant hike, Available at all times, Bicycles, Long Hike (+10km)

MMXX - GG5voor12 - Fietsen rond Melle

Over deze ronde

Deze geocachetoer van 13 kilometer over verhard terrein is perfect met de fiets te doen. Zelfs met een fietskar er achter. Te voet kan natuurlijk ook, maar de tussenafstanden kunnen dan soms groot aanvoelen. Met de wagen geraak je niet overal. Je kan overal aan de ronde beginnen, maar doe ze best in oplopende volgorde, want er zitten een aantal (korte) multi's tussen. Let wel, het kan zijn dat de stash van een multi pas tegen komt na één of meerdere andere traditionals. Hoe je hoofd erbij ;)

Mogelijke parkeerplaatsen om de ronde aan te vatten :

1) Melle Centrum N 51 00.275 E 003 48.140

2) Gontrode kerk N 50 59.052 E 003 47.919

3) Karus N 50 59.620 E 003 46.453

Benodigdheden

Naast een portie gezond verstand en begrip van de wegcode, heb je voor deze geocachtoer volgende materialen nodig :

* Schrijfgerief of stempeltje (stickers maken het terugplaatsen lastiger)

* Magneet aan een stokje

* Trapje als je kleiner bent dan 1,5 meter

Over deze locatie

Weetje


Met Gentsche Geogroeten,

De Gentsche Geokasjing Sosseteit

Additional hints:



MM05 - GG5voor12 - Fietsen rond Melle by Gentsche Geokasjing Sosseteit (2/2)

Code: GCAWX4X N50° 59.233 E3° 46.901 (WGS84) Size:  Micro Hidden on 21/08/2024 In Oost-Vlaanderen, Belgium

Yes: Significant hike, Available at all times, Bicycles, Long Hike (+10km)

MMXX - GG5voor12 - Fietsen rond Melle

Over deze ronde

Deze geocachetoer van 13 kilometer over verhard terrein is perfect met de fiets te doen. Zelfs met een fietskar er achter. Te voet kan natuurlijk ook, maar de tussenafstanden kunnen dan soms groot aanvoelen. Met de wagen geraak je niet overal. Je kan overal aan de ronde beginnen, maar doe ze best in oplopende volgorde, want er zitten een aantal (korte) multi's tussen. Let wel, het kan zijn dat de stash van een multi pas tegen komt na één of meerdere andere traditionals. Hoe je hoofd erbij ;)

Mogelijke parkeerplaatsen om de ronde aan te vatten :

- 1) Melle Centrum N 51 00.275 E 003 48.140
- 2) Gontrode kerk N 50 59.052 E 003 47.919
- 3) Karus N 50 59.620 E 003 46.453

Benodigdheden

Naast een portie gezond verstand en begrip van de wegcode, heb je voor deze geocachtoer volgende materialen nodig :

- * Schrijfgierief of stempeltje (stickers maken het terugplaatsen lastiger)
- * Magneet aan een stokje
- * Trapje als je kleiner bent dan 1,5 meter

Over deze locatie

Weetje

Met Gentsche Geogroeten,

De Gentsche Geokasjing Sosseteit

Additional hints:



MM07 - GG5voor12 - Fietsen rond Melle by Gentsche Geokasjing Sosseteit (2/2)

Code: GCAWX4Z N50° 58.890 E3° 47.450 (WGS84) Size:  Micro Hidden on 21/08/2024 In Oost-Vlaanderen, Belgium

Yes: Significant hike, Available at all times, Bicycles, Long Hike (+10km)

MMXX - GG5voor12 - Fietsen rond Melle

Over deze ronde

Deze geocachetoer van 13 kilometer over verhard terrein is perfect met de fiets te doen. Zelfs met een fietskar er achter. Te voet kan natuurlijk ook, maar de tussenafstanden kunnen dan soms groot aanvoelen. Met de wagen geraak je niet overal. Je kan overal aan de ronde beginnen, maar doe ze best in oplopende volgorde, want er zitten een aantal (korte) multi's tussen. Let wel, het kan zijn dat de stash van een multi pas tegen komt na één of meerdere andere traditionals. Hoe je hoofd erbij ;)

Mogelijke parkeerplaatsen om de ronde aan te vatten :

1) Melle Centrum N 51 00.275 E 003 48.140

2) Gontrode kerk N 50 59.052 E 003 47.919

3) Karus N 50 59.620 E 003 46.453

Benodigheden

Naast een portie gezond verstand en begrip van de wegcode, heb je voor deze geocachtoer volgende materialen nodig :

- * Schrijfgierief of stempeltje (stickers maken het terugplaatsen lastiger)
- * Magneet aan een stokje
- * Trapje als je kleiner bent dan 1,5 meter

Over deze locatie

Weetje

Met Gentsche Geogroeten,

De Gentsche Geokasjing Sosseteit

Additional hints:



MM08 - GG5voor12 - Fietsen rond Melle by Gentsche Geokasjing Sosseteit (2/2)

Code: GCAWX50 N50° 58.894 E3° 47.454 (WGS84) Size:  Micro Hidden on 21/08/2024 In Oost-Vlaanderen, Belgium

Yes: Significant hike, Available at all times, Bicycles, Long Hike (+10km)

MMXX - GG5voor12 - Fietsen rond Melle

Over deze ronde

Deze geocachtoer van 13 kilometer over verhard terrein is perfect met de fiets te doen. Zelfs met een fietskar er achter. Te voet kan natuurlijk ook, maar de tussenafstanden kunnen dan soms groot aanvoelen. Met de wagen geraak je niet overal. Je kan overal aan de ronde beginnen, maar doe ze best in oplopende

volgorde, want er zitten een aantal (korte) multi's tussen. Let wel, het kan zijn dat de stash van een multi pas tegen komt na één of meerdere andere traditionals. Hoe je hoofd erbij ;)

Mogelijke parkeerplaatsen om de ronde aan te vatten :

1) Melle Centrum N 51 00.275 E 003 48.140

2) Gontrode kerk N 50 59.052 E 003 47.919

3) Karus N 50 59.620 E 003 46.453

Benodigheden

Naast een portie gezond verstand en begrip van de wegcode, heb je voor deze geocachtoer volgende materialen nodig :

* Schrijfgierief of stempeltje (stickers maken het terugplaatsen lastiger)

* Magneet aan een stokje

* Trapje als je kleiner bent dan 1,5 meter

Over deze locatie

Weetje

Met Gentsche Geogroeten,

De Gentsche Geokasjing Sosseteit

Additional Waypoints (1)

Code	Name	Type	Links	Comments	Date	Coordinates	Distance
				<html> <head></head> <body> Ga op dit kruispunt op zoek naar een paaltje dat de			

01AWX50	Virtual stage	Virtual Stage	Google Maps	waterleiding aanduid. In de rechterbovenhoek vind je een viercijferig getal terug. Stek dit getal gelijk aan ABCD. <p>De coördinaten van de stash zijn : N 50° 59.(A-B)(D-A)(B) E 003° 47.(C)(A)(A+B+D)</p> </body> </html>	29/08/2024	N 50° 58.894 E 3° 47.454	0,00 kms N
---------	---------------	---------------	-----------------------------	---	------------	--------------------------	---------------

Additional hints:



MM09 - GG5voor12 - Fietsen rond Melle by Gentsche Geokasjing Sosseteit (2/2)

Code: GCAWX51 N50° 58.747 E3° 48.443 (WGS84) Size:  Micro Hidden on 21/08/2024 In Oost-Vlaanderen, Belgium

Yes: Significant hike, Available at all times, Bicycles, Long Hike (+10km)

MMXX - GG5voor12 - Fietsen rond Melle

Over deze ronde

Deze geocachetoer van 13 kilometer over verhard terrein is perfect met de fiets te doen. Zelfs met een fietskar er achter. Te voet kan natuurlijk ook, maar de tussenafstanden kunnen dan soms groot aanvoelen. Met de wagen geraak je niet overal. Je kan overal aan de ronde beginnen, maar doe ze best in oplopende volgorde, want er zitten een aantal (korte) multi's tussen. Let wel, het kan zijn dat de stash van een multi pas tegen komt na één of meerdere andere traditionals. Hoe je hoofd erbij ;)

Mogelijke parkeerplaatsen om de ronde aan te vatten :

- 1) Melle Centrum N 51 00.275 E 003 48.140
- 2) Gontrode kerk N 50 59.052 E 003 47.919
- 3) Karus N 50 59.620 E 003 46.453

Benodigdheden

Naast een portie gezond verstand en begrip van de wegcode, heb je voor deze geocachtoer volgende materialen nodig :

* Schrijfgierief of stempeltje (stickers maken het terugplaatsen lastiger)

* Magneet aan een stokje

* Trapje als je kleiner bent dan 1,5 meter

Over deze locatie

Weetje

Met Gentsche Geogroeten,

De Gentsche Geokasjing Sosseteit

Additional hints:



MM10 - GG5voor12 - Fietsen rond Melle by Gentsche Geokasjing Sosseteit (2/2)

Code: GCAWX53 N50° 58.736 E3° 48.767 (WGS84) Size:  Micro Hidden on 21/08/2024 In Oost-Vlaanderen, Belgium

Yes: Significant hike, Available at all times, Bicycles, Long Hike (+10km)

MMXX - GG5voor12 - Fietsen rond Melle

Over deze ronde

Deze geocachtoer van 13 kilometer over verhard terrein is perfect met de fiets te doen. Zelfs met een fietskar er achter. Te voet kan natuurlijk ook, maar de tussenafstanden kunnen dan soms groot aanvoelen. Met de wagen geraak je niet overal. Je kan overal aan de ronde beginnen, maar doe ze best in oplopende volgorde, want er zitten een aantal (korte) multi's tussen. Let wel, het kan zijn dat de stash van een multi pas tegen komt na één of meerdere andere traditionals. Hoe je hoofd erbij ;)

Mogelijke parkeerplaatsen om de ronde aan te vatten :

1) Melle Centrum N 51 00.275 E 003 48.140

2) Gontrode kerk N 50 59.052 E 003 47.919

3) Karus N 50 59.620 E 003 46.453

Benodigheden

Naast een portie gezond verstand en begrip van de wegcode, heb je voor deze geocachtoer volgende materialen nodig :

* Schrijfgerief of stempeltje (stickers maken het terugplaatsen lastiger)

* Magneet aan een stokje

* Trapje als je kleiner bent dan 1,5 meter

Over deze locatie

Weetje

Met Gentsche Geogroeten,

De Gentsche Geokasjing Sosseteit

Additional Waypoints (3)

Code	Name	Type	Links	Comments	Date	Coordinates	Distance
00AWX53	Markeerpunt 1	Reference Point	Google Maps	AB 75 CD 76 EF 85 835 (E)(E-F) (F) 944 (D×1,5) (E÷2)(B-1)	27/08/2024	N 50° 58.736 E 3° 48.767	0,00 kms N
				<html> <head></head> <body> Op de			

01AWX53	Virtual stage	Virtual Stage	Google Maps	betonpaal hangt een verwijzing naar fietsknooppunten. Stel deze drie getallen gelijk aan : AB CD EF <p>De coördinaten van het tweede wp zijn : N 50° 58. (E)(E-F)(F) E 003° 48.(Dx1,5) (E/2)(B-1)</p></body> </html> -- 015 (A×0)(A) (B-A) 719 (A+B) (A)(B×1,5) Stop 16 =AB Rodeland "wetenschap op wiertjes"	27/08/2024	N 50° 58.736 E 3° 48.767	0,00 kms N
02AWX53	Virtual stage	Virtual Stage	Google Maps		27/08/2024	N 0° 00.000 E 0° 00.000	5680,02 kms S

Additional hints:



MM11 - GG5voor12 - Fietsen rond Melle by Gentsche Geokasjing Sosseteit (2/2)

Code: GCAWX55 N50° 59.268 E3° 48.593 (WGS84) Size:  Micro Hidden on 21/08/2024 In Oost-Vlaanderen, Belgium

Yes: Significant hike, Available at all times, Bicycles, Long Hike (+10km)

MMXX - GG5voor12 - Fietsen rond Melle

Over deze ronde

Deze geocachetoer van 13 kilometer over verhard terrein is perfect met de fiets te doen. Zelfs met een fietskar er achter. Te voet kan natuurlijk ook, maar de tussenafstanden kunnen dan soms groot aanvoelen. Met de wagen geraak je niet overal. Je kan overal aan de ronde beginnen, maar doe ze best in oplopende volgorde, want er zitten een aantal (korte) multi's tussen. Let wel, het kan zijn dat de stash van een multi pas tegen komt na één of meerdere andere traditionals. Hoe je hoofd erbij ;)

Mogelijke parkeerplaatsen om de ronde aan te vatten :

- 1) Melle Centrum N 51 00.275 E 003 48.140
- 2) Gontrode kerk N 50 59.052 E 003 47.919
- 3) Karus N 50 59.620 E 003 46.453

Benodigheden

Naast een portie gezond verstand en begrip van de wegcode, heb je voor deze geocachtoer volgende materialen nodig :

- * Schrijfgerief of stempeltje (stickers maken het terugplaatsen lastiger)
- * Magneet aan een stokje
- * Trapje als je kleiner bent dan 1,5 meter

Over deze locatie

Weetje

Met Gentsche Geogroeten,

De Gentsche Geokasjing Sosseteit

Additional hints:



MM12 - GG5voor12 - Fietsen rond Melle by Gentsche Geokasjing Sosseteit (1,5/1,5)

Code: GCAWX57 N50° 59.268 E3° 48.593 (WGS84) Size:  Micro Hidden on 21/08/2024 In Oost-Vlaanderen, Belgium

Yes: Significant hike, Available at all times, Bicycles, Long Hike (+10km)

MMXX - GG5voor12 - Fietsen rond Melle

Over deze ronde

Deze geocachetoer van 13 kilometer over verhard terrein is perfect met de fiets te doen. Zelfs met een fietskar er achter. Te voet kan natuurlijk ook, maar de tussenafstanden kunnen dan soms groot aanvoelen. Met de wagen geraak je niet overal. Je kan overal aan de ronde beginnen, maar doe ze best in oplopende volgorde, want er zitten een aantal (korte) multi's tussen. Let wel, het kan zijn dat de stash van een multi pas tegen komt na één of meerdere andere traditionals. Hoe je hoofd erbij ;)

Mogelijke parkeerplaatsen om de ronde aan te vatten :

1) Melle Centrum N 51 00.275 E 003 48.140

2) Gontrode kerk N 50 59.052 E 003 47.919

3) Karus N 50 59.620 E 003 46.453

Benodigdheden

Naast een portie gezond verstand en begrip van de wegcode, heb je voor deze geocachtoer volgende materialen nodig :

* Schrijfgerief of stempeltje (stickers maken het terugplaatsen lastiger)

* Magneet aan een stokje

* Trapje als je kleiner bent dan 1,5 meter

Over deze locatie

Weetje

Met Gentsche Geogroeten,

De Gentsche Geokasjing Sosseteit

Additional Waypoints (4)

Code	Name	Type	Links	Comments	Date	Coordinates	Distance
00AWX57	Markeerpunt 1	Reference Point	Google Maps	300 abc 891 Def A = 5A% off- road in Merelbeke B = 3B km groene route in Destelbergen- Laarne C = 1C km rode route in Oosterzele D = 1D km groene route in Oosterzele E = 4E% off-road in Wetteren F = 2F km blauwe route in Destelbergen- Laarne	27/08/2024	N 50° 59.265 E 3° 48.595	0,01 kms SE
01AWX57	Virtual stage	Virtual Stage	Google Maps	<html> <head></head> <body> Je staat hier aan een bord over de MTB routes in de omgeving. Bekijk aandachtig dit bord en kom te weten wat de waarden zijn voor A tot en met F: <p>A= 5A% off- road in Merelbeke B= 3B groene route in Destelbergen- Laarne C= 1C km rode route in Oosterzele D= 1D km groene route in Oosterzele	27/08/2024	N 50° 59.268 E 3° 48.593	0,00 kms N

				E= 4E% off-road in Wetteren F= 2F km blauwe route in Destelbergen- Laarne</p> <p>De coördinaten voor WP2 zijn : N 50° 59.ABC' E 3° 48.DEF'</p> </body> </html>			
02AWX57	Virtual stage	Virtual Stage	Google Maps	<html> <head></head> <body> Deze kapel is opgericht naar aanleiding van het AB jarig bestaan van iets. Onderaan het opschrift staan nog twee jaartallen : 19CD- 19EF <p>De stash bevindt zich op deze coördinaten : N 50° 59.(B)(E) (A+C)' E 003° 49.(F-D)(F+E) (C)</p> </body> </html>	27/08/2024	N 0° 00.000 E 0° 00.000	5680,99 kms S
03AWX57	Markeerpunt 2	Reference Point	Google Maps	533 (B)(E)(A+C) 591 (F-D)(F+E) (C) Deze kapel is opgericht naar aanleiding van het AB 25 jarig bestaan. Jaartallen 19CD - 19EF 1911 1936	27/08/2024	N 50° 59.300 E 3° 48.891	0,35 kms E

Additional hints:**MM13 - GG5voor12 - Fietsen rond Melle by Gentsche Geokasjing Sosseteit (2/2)**

Code: GCAWX59 N50° 59.654 E3° 49.616 (WGS84) Size:  Micro Hidden on 21/08/2024 In Oost-Vlaanderen, Belgium

Yes: Significant hike, Available at all times, Bicycles, Long Hike (+10km)

MMXX - GG5voor12 - Fietsen rond Melle

Over deze ronde

Deze geocachetoer van 13 kilometer over verhard terrein is perfect met de fiets te doen. Zelfs met een fietskar er achter. Te voet kan natuurlijk ook, maar de tussenafstanden kunnen dan soms groot aanvoelen. Met de wagen geraak je niet overal. Je kan overal aan de ronde beginnen, maar doe ze best in oplopende volgorde, want er zitten een aantal (korte) multi's tussen. Let wel, het kan zijn dat de stash van een multi pas tegen komt na één of meerdere andere traditionals. Hoe je hoofd erbij ;)

Mogelijke parkeerplaatsen om de ronde aan te vatten :

1) Melle Centrum N 51 00.275 E 003 48.140

2) Gontrode kerk N 50 59.052 E 003 47.919

3) Karus N 50 59.620 E 003 46.453

Benodigdheden

Naast een portie gezond verstand en begrip van de wegcode, heb je voor deze geocachtoer volgende materialen nodig :

* Schrijfgerief of stempeltje (stickers maken het terugplaatsen lastiger)

* Magneet aan een stokje

* Trapje als je kleiner bent dan 1,5 meter

Over deze locatie

Weetje

Met Gentsche Geogroeten,
De Gentsche Geokasjing Sosseteit

Additional hints:



MM14 - GG5voor12 - Fietsen rond Melle by Gentsche Geokasjing Sosseteit (2/2)

Code: GCAWX5A N50° 59.825 E3° 49.262 (WGS84) Size:  Micro Hidden on 21/08/2024 In Oost-Vlaanderen, Belgium

Yes: Significant hike, Available at all times, Bicycles, Long Hike (+10km)

MMXX - GG5voor12 - Fietsen rond Melle

Over deze ronde

Deze geocachetoer van 13 kilometer over verhard terrein is perfect met de fiets te doen. Zelfs met een fietskar er achter. Te voet kan natuurlijk ook, maar de tussenafstanden kunnen dan soms groot aanvoelen. Met de wagen geraak je niet overal. Je kan overal aan de ronde beginnen, maar doe ze best in oplopende volgorde, want er zitten een aantal (korte) multi's tussen. Let wel, het kan zijn dat de stash van een multi pas tegen komt na één of meerdere andere traditionals. Hoe je hoofd erbij ;)

Mogelijke parkeerplaatsen om de ronde aan te vatten :

- 1) Melle Centrum N 51 00.275 E 003 48.140
- 2) Gontrode kerk N 50 59.052 E 003 47.919
- 3) Karus N 50 59.620 E 003 46.453

Benodigdheden

Naast een portie gezond verstand en begrip van de wegcode, heb je voor deze geocachtoer volgende materialen nodig :

* Schrijfgerief of stempeltje (stickers maken het terugplaatsen lastiger)

* Magneet aan een stokje

* Trapje als je kleiner bent dan 1,5 meter

Over deze locatie

Weetje

Met Gentsche Geogroeten,

De Gentsche Geokasjing Sosseteit

Additional hints:



MM15 - GG5voor12 - Fietsen rond Melle by Gentsche Geokasjing Sosseteit (2/2)

Code: GCAWX5C N51° 00.026 E3° 48.774 (WGS84) Size:  Micro Hidden on 21/08/2024 In Oost-Vlaanderen, Belgium

Yes: Significant hike, Available at all times, Bicycles, Long Hike (+10km)

MMXX - GG5voor12 - Fietsen rond Melle

Over deze ronde

Deze geocachetoer van 13 kilometer over verhard terrein is perfect met de fiets te doen. Zelfs met een fietskar er achter. Te voet kan natuurlijk ook, maar de tussenafstanden kunnen dan soms groot aanvoelen. Met de wagen geraak je niet overal. Je kan overal aan de ronde beginnen, maar doe ze best in oplopende volgorde, want er zitten een aantal (korte) multi's tussen. Let wel, het kan zijn dat de stash van een multi pas tegen komt na één of meerdere andere traditionals. Hoe je hoofd erbij ;)

Mogelijke parkeerplaatsen om de ronde aan te vatten :

1) Melle Centrum N 51 00.275 E 003 48.140

2) Gontrode kerk N 50 59.052 E 003 47.919

3) Karus N 50 59.620 E 003 46.453

Benodigdheden

Naast een portie gezond verstand en begrip van de wegcode, heb je voor deze geocachtoer volgende materialen nodig :

* Schrijfgierief of stempeltje (stickers maken het terugplaatsen lastiger)

* Magneet aan een stokje

* Trapje als je kleiner bent dan 1,5 meter

Over deze locatie

Weetje

Met Gentsche Geogroeten,

De Gentsche Geokasjing Sosseteit

Additional hints:



MM16 - GG5voor12 - Fietsen rond Melle by Gentsche Geokasjing Sosseteit (2/2)

Code: GCAWX5F N51° 00.143 E3° 48.475 (WGS84) Size:  Micro Hidden on 21/08/2024 In Oost-Vlaanderen, Belgium

Yes: Significant hike, Available at all times, Bicycles, Long Hike (+10km)

MMXX - GG5voor12 - Fietsen rond Melle

Over deze ronde

Deze geocachetoer van 13 kilometer over verhard terrein is perfect met de fiets te doen. Zelfs met een fietskar er achter. Te voet kan natuurlijk ook, maar de tussenafstanden kunnen dan soms groot aanvoelen. Met de wagen geraak je niet overal. Je kan overal aan de ronde beginnen, maar doe ze best in oplopende volgorde, want er zitten een aantal (korte) multi's tussen. Let wel, het kan zijn dat de stash van een multi pas tegen komt na één of meerdere andere traditionals. Hoe je hoofd erbij ;)

Mogelijke parkeerplaatsen om de ronde aan te vatten :

- 1) Melle Centrum N 51 00.275 E 003 48.140
- 2) Gontrode kerk N 50 59.052 E 003 47.919
- 3) Karus N 50 59.620 E 003 46.453

Benodigheden

Naast een portie gezond verstand en begrip van de wegcode, heb je voor deze geocachtoer volgende materialen nodig :

- * Schrijfgierief of stempeltje (stickers maken het terugplaatsen lastiger)
- * Magneet aan een stokje
- * Trapje als je kleiner bent dan 1,5 meter

Over deze locatie

Weetje


Met Gentsche Geogroeten,

De Gentsche Geokasjing Sosseteit

Additional hints:



MM18 - GG5voor12 - Fietsen rond Melle by Gentsche Geokasjing Sosseteit (2/2)

Code: GCAWX5G N51° 00.423 E3° 47.340 (WGS84) Size:  Micro Hidden on 21/08/2024 In Oost-Vlaanderen, Belgium

Yes: Significant hike, Available at all times, Bicycles, Long Hike (+10km)

MMXX - GG5voor12 - Fietsen rond Melle

Over deze ronde

Deze geocachetoer van 13 kilometer over verhard terrein is perfect met de fiets te doen. Zelfs met een fietskar er achter. Te voet kan natuurlijk ook, maar de tussenafstanden kunnen dan soms groot aanvoelen. Met de wagen geraak je niet overal. Je kan overal aan de ronde beginnen, maar doe ze best in oplopende volgorde, want er zitten een aantal (korte) multi's tussen. Let wel, het kan zijn dat de stash van een multi pas tegen komt na één of meerdere andere traditionals. Hoe je hoofd erbij ;)

Mogelijke parkeerplaatsen om de ronde aan te vatten :

- 1) Melle Centrum N 51 00.275 E 003 48.140
- 2) Gontrode kerk N 50 59.052 E 003 47.919
- 3) Karus N 50 59.620 E 003 46.453

Benodigdheden

Naast een portie gezond verstand en begrip van de wegcode, heb je voor deze geocachtoer volgende materialen nodig :

* Schrijfgerief of stempeltje (stickers maken het terugplaatsen lastiger)

* Magneet aan een stokje

* Trapje als je kleiner bent dan 1,5 meter

Over deze locatie

Weetje

Met Gentsche Geogroeten,

De Gentsche Geokasjing Sosseteit


Additional Waypoints (1)

Code	Name	Type	Links	Comments	Date	Coordinates	Distance
00AWX5G	Markeerpunt 1	Reference Point	Google Maps		27/08/2024	N 51° 00.423 E 3° 47.340	0,00 kms N

Additional hints: Qr pnpur orivaqg mvpu AVRГ bc qr oeht.



MM17 - GG5voor12 - Fietsen rond Melle by Gentsche Geokasjing Sosseteit (2/2)

Code: GCAWX5H N51° 00.412 E3° 47.983 (WGS84) Size:  Micro Hidden on 21/08/2024 In Oost-Vlaanderen, Belgium

Yes: Significant hike, Available at all times, Bicycles, Long Hike (+10km)

MMXX - GG5voor12 - Fietsen rond Melle

Over deze ronde

Deze geocachetoer van 13 kilometer over verhard terrein is perfect met de fiets te doen. Zelfs met een fietskar er achter. Te voet kan natuurlijk ook, maar de tussenafstanden kunnen dan soms groot aanvoelen. Met de wagen geraak je niet overal. Je kan overal aan de ronde beginnen, maar doe ze best in oplopende volgorde, want er zitten een aantal (korte) multi's tussen. Let wel, het kan zijn dat de stash van een multi pas tegen komt na één of meerdere andere traditionals. Hoe je hoofd erbij ;)

Mogelijke parkeerplaatsen om de ronde aan te vatten :

1) Melle Centrum N 51 00.275 E 003 48.140

2) Gontrode kerk N 50 59.052 E 003 47.919

3) Karus N 50 59.620 E 003 46.453

Benodigdheden

Naast een portie gezond verstand en begrip van de wegcode, heb je voor deze geocachtoer volgende materialen nodig :

* Schrijfgierief of stempeltje (stickers maken het terugplaatsen lastiger)

* Magneet aan een stokje

* Trapje als je kleiner bent dan 1,5 meter

Over deze locatie

Weetje


Met Gentsche Geogroeten,

De Gentsche Geokasjing Sosseteit

Additional hints:



MM19 - GG5voor12 - Fietsen rond Melle by Gentsche Geokasjing Sosseteit (2/2)

Code: GCAWX5J N51° 00.408 E3° 47.173 (WGS84) Size:  Micro Hidden on 21/08/2024 In Oost-Vlaanderen, Belgium

Yes: Significant hike, Available at all times, Bicycles, Long Hike (+10km)

MMXX - GG5voor12 - Fietsen rond Melle

Over deze ronde

Deze geocachetoer van 13 kilometer over verhard terrein is perfect met de fiets te doen. Zelfs met een fietskar er achter. Te voet kan natuurlijk ook, maar de tussenafstanden kunnen dan soms groot aanvoelen. Met de wagen geraak je niet overal. Je kan overal aan de ronde beginnen, maar doe ze best in oplopende volgorde, want er zitten een aantal (korte) multi's tussen. Let wel, het kan zijn dat de stash van een multi pas tegen komt na één of meerdere andere traditionals. Hoe je hoofd erbij ;)

Mogelijke parkeerplaatsen om de ronde aan te vatten :

- 1) Melle Centrum N 51 00.275 E 003 48.140
- 2) Gontrode kerk N 50 59.052 E 003 47.919
- 3) Karus N 50 59.620 E 003 46.453

Benodigdheden

Naast een portie gezond verstand en begrip van de wegcode, heb je voor deze geocachtoer volgende materialen nodig :

- * Schrijfgierief of stempeltje (stickers maken het terugplaatsen lastiger)
- * Magneet aan een stokje
- * Trapje als je kleiner bent dan 1,5 meter

Over deze locatie

Weetje

Met Gentsche Geogroeten,

De Gentsche Geokasjing Sosseteit

Additional hints:



MM20 - GG5voor12 - Fietsen rond Melle by Gentsche Geokasjing Sosseteit (2/2)

Code: GCAWX5M N51° 00.303 E3° 47.018 (WGS84) Size:  Micro Hidden on 21/08/2024 In Oost-Vlaanderen, Belgium

Yes: Significant hike, Available at all times, Bicycles, Long Hike (+10km)

MMXX - GG5voor12 - Fietsen rond Melle

Over deze ronde

Deze geocachetoer van 13 kilometer over verhard terrein is perfect met de fiets te doen. Zelfs met een fietskar er achter. Te voet kan natuurlijk ook, maar de tussenafstanden kunnen dan soms groot aanvoelen. Met de wagen geraak je niet overal. Je kan overal aan de ronde beginnen, maar doe ze best in oplopende volgorde, want er zitten een aantal (korte) multi's tussen. Let wel, het kan zijn dat de stash van een multi pas tegen komt na één of meerdere andere traditionals. Hoe je hoofd erbij ;)

Mogelijke parkeerplaatsen om de ronde aan te vatten :

- 1) Melle Centrum N 51 00.275 E 003 48.140
- 2) Gontrode kerk N 50 59.052 E 003 47.919
- 3) Karus N 50 59.620 E 003 46.453

Benodigdheden

Naast een portie gezond verstand en begrip van de wegcode, heb je voor deze geocachtoer volgende materialen nodig :

* Schrijfgerief of stempeltje (stickers maken het terugplaatsen lastiger)

* Magneet aan een stokje

* Trapje als je kleiner bent dan 1,5 meter

Over deze locatie

Weetje

Met Gentsche Geogroeten,

De Gentsche Geokasjing Sosseteit

Additional hints:



MM21 - GG5voor12 - Fietsen rond Melle by Gentsche Geokasjing Sosseteit (2/2)

Code: GCAWX5P N51° 00.207 E3° 47.015 (WGS84) Size:  Micro Hidden on 21/08/2024 In Oost-Vlaanderen, Belgium

Yes: Significant hike, Available at all times, Bicycles, Long Hike (+10km)

MMXX - GG5voor12 - Fietsen rond Melle

Over deze ronde

Deze geocachetoer van 13 kilometer over verhard terrein is perfect met de fiets te doen. Zelfs met een fietskar er achter. Te voet kan natuurlijk ook, maar de tussenafstanden kunnen dan soms groot aanvoelen. Met de wagen geraak je niet overal. Je kan overal aan de ronde beginnen, maar doe ze best in oplopende volgorde, want er zitten een aantal (korte) multi's tussen. Let wel, het kan zijn dat de stash van een multi pas tegen komt na één of meerdere andere traditionals. Hoe je hoofd erbij ;)

Mogelijke parkeerplaatsen om de ronde aan te vatten :

1) Melle Centrum N 51 00.275 E 003 48.140

2) Gontrode kerk N 50 59.052 E 003 47.919

3) Karus N 50 59.620 E 003 46.453

Benodigheden

Naast een portie gezond verstand en begrip van de wegcode, heb je voor deze geocachtoer volgende materialen nodig :

* Schrijfgerief of stempeltje (stickers maken het terugplaatsen lastiger)

* Magneet aan een stokje

* Trapje als je kleiner bent dan 1,5 meter

Over deze locatie

Weetje

Met Gentsche Geogroeten,

De Gentsche Geokasjing Sosseteit


Additional Waypoints (1)

Code	Name	Type	Links	Comments	Date	Coordinates	Distance
00AWX5P	Markeerpunt 1	Reference Point	Google Maps		27/08/2024	N 51° 00.207 E 3° 47.015	0,00 kms SE

Additional hints:



MM23 - GG5voor12 - Fietsen rond Melle by Gentsche Geokasjing Sosseteit (2/2)

Code: GCAWX5Q N50° 59.999 E3° 47.231 (WGS84) Size:  Micro Hidden on 21/08/2024 In Oost-Vlaanderen, Belgium

Yes: Significant hike, Available at all times, Bicycles, Long Hike (+10km)

MMXX - GG5voor12 - Fietsen rond Melle

Over deze ronde

Deze geocachetoer van 13 kilometer over verhard terrein is perfect met de fiets te doen. Zelfs met een fietskar er achter. Te voet kan natuurlijk ook, maar de tussenafstanden kunnen dan soms groot aanvoelen. Met de wagen geraak je niet overal. Je kan overal aan de ronde beginnen, maar doe ze best in oplopende volgorde, want er zitten een aantal (korte) multi's tussen. Let wel, het kan zijn dat de stash van een multi pas tegen komt na één of meerdere andere traditionals. Hoe je hoofd erbij ;)

Mogelijke parkeerplaatsen om de ronde aan te vatten :

- 1) Melle Centrum N 51 00.275 E 003 48.140
- 2) Gontrode kerk N 50 59.052 E 003 47.919
- 3) Karus N 50 59.620 E 003 46.453

Benodigdheden

Naast een portie gezond verstand en begrip van de wegcode, heb je voor deze geocachtoer volgende materialen nodig :

- * Schrijfgierief of stempeltje (stickers maken het terugplaatsen lastiger)
- * Magneet aan een stokje
- * Trapje als je kleiner bent dan 1,5 meter

Over deze locatie

Weetje


Met Gentsche Geogroeten,

De Gentsche Geokasjing Sosseteit

Additional hints:



MM22 - GG5voor12 - Fietsen rond Melle by Gentsche Geokasjing Sosseteit (2/2)

Code: GCAWX5T N51° 00.125 E3° 47.201 (WGS84) Size:  Micro Hidden on 21/08/2024 In Oost-Vlaanderen, Belgium

Yes: Significant hike, Available at all times, Bicycles, Long Hike (+10km)

MMXX - GG5voor12 - Fietsen rond Melle

Over deze ronde

Deze geocachetoer van 13 kilometer over verhard terrein is perfect met de fiets te doen. Zelfs met een fietskar er achter. Te voet kan natuurlijk ook, maar de tussenafstanden kunnen dan soms groot aanvoelen. Met de wagen geraak je niet overal. Je kan overal aan de ronde beginnen, maar doe ze best in oplopende volgorde, want er zitten een aantal (korte) multi's tussen. Let wel, het kan zijn dat de stash van een multi pas tegen komt na één of meerdere andere traditionals. Hoe je hoofd erbij ;)

Mogelijke parkeerplaatsen om de ronde aan te vatten :

- 1) Melle Centrum N 51 00.275 E 003 48.140
- 2) Gontrode kerk N 50 59.052 E 003 47.919
- 3) Karus N 50 59.620 E 003 46.453

Benodigdheden

Naast een portie gezond verstand en begrip van de wegcode, heb je voor deze geocachtoer volgende materialen nodig :

* Schrijfgerief of stempeltje (stickers maken het terugplaatsen lastiger)

* Magneet aan een stokje

* Trapje als je kleiner bent dan 1,5 meter

Over deze locatie

Weetje

Met Gentsche Geogroeten,

De Gentsche Geokasjing Sosseteit

Additional hints:



18 - GG5voor12 - Op zoek naar kabouter Slim! by Gentsche Geokasjing Sosseteit (3/2)

Code: GCAWY5E N50° 57.617 E3° 48.527 (WGS84) Size:  Micro Hidden on 29/08/2024 In Oost-Vlaanderen, Belgium

Yes: Dogs, Scenic view, Significant hike, Parking available, Special Tool Required, Medium hike (1km-10km)

No: Takes less than an hour, Bicycles, Motorcycles, Quads, Off-road vehicles, Stroller accessible

Op zoek naar kabouter Slim!

Lees dit aandachtig: Voor deze reeks zijn tools nodig!

Nu kabouter Marius al zo lang vermist is, zijn er steeds meer kabouters betrokken bij de zoektocht. Ook kabouter Slim is één van die helpers. Hij is echter al behoorlijk oud en wil hulp van mensen om hem bij te staan in zijn zoektocht.

Het is aan jullie om te bewijzen of jullie die hulp waardig zijn. Daarom deze zoektocht: een zoektocht naar zijn huisje. Kabouter Slim heeft het jullie echter niet makkelijk gemaakt; jullie zullen een behoorlijke tocht moeten maken. Tijdens die tocht zullen jullie naast jullie hersenen ook een hele reeks tools nodig hebben.

De tocht is net iets langer dan 9 km en gaat vooral over rustige wegen en wandelpaadjes. **Opgelet:** Op bepaalde stukken van het traject **mag en kan zelfs niet gefietst** worden. Een paar keer moet je voor enkele tientallen meters langs een drukkere weg, wees daar voorzichtig.

Voor verschillende caches zijn tools nodig. In de buurt van die caches zal je een aanwijzing vinden welke tool je nodig hebt, tenzij dat vanzelfsprekend is.

Met Gentsche Geogroeten,

De Gentsche Geokasjing Sosseteit

Additional hints: Gbbyf



19 - GG5voor12 - Op zoek naar kabouter Slim! by Gentsche Geokasjing Sosseteit (3/2)

Code: GCAWY6E N50° 57.441 E3° 48.569 (WGS84) Size:  Micro Hidden on 29/08/2024 In Oost-Vlaanderen, Belgium

Yes: Dogs, Scenic view, Significant hike, Parking available, Special Tool Required, Medium hike (1km-10km)

No: Takes less than an hour, Bicycles, Motorcycles, Quads, Off-road vehicles, Stroller accessible

Op zoek naar kabouter Slim!

Lees dit aandachtig: Voor deze reeks zijn tools nodig!

Nu kabouter Marius al zo lang vermist is, zijn er steeds meer kabouters betrokken bij de zoektocht. Ook kabouter Slim is één van die helpers. Hij is echter al behoorlijk oud en wil hulp van mensen om hem bij te staan in zijn zoektocht.

Het is aan jullie om te bewijzen of jullie die hulp waardig zijn. Daarom deze zoektocht: een zoektocht naar zijn huisje. Kabouter Slim heeft het jullie echter niet makkelijk gemaakt; jullie zullen een behoorlijke tocht moeten maken. Tijdens die tocht zullen jullie naast jullie hersenen ook een hele reeks tools nodig hebben.

De tocht is net iets langer dan 9 km en gaat vooral over rustige wegen en wandelpaadjes. **Opgelet:** Op bepaalde stukken van het traject **mag en kan zelfs niet gefietst** worden. Een paar keer moet je voor enkele tientallen meters langs een drukkere weg, wees daar voorzichtig.

Voor verschillende caches zijn tools nodig. In de buurt van die caches zal je een aanwijzing vinden welke tool je nodig hebt, tenzij dat vanzelfsprekend is.

Met Gentsche Geogroeten,

De Gentsche Geokasjing Sosseteit

Additional hints: Zntarrg/Gbhjgwr



20 - GG5voor12 - Op zoek naar kabouter Slim! by Gentsche Geokasjing Sosseteit (3/2)

Code: GCAWY6F N50° 57.332 E3° 48.376 (WGS84) Size:  Micro Hidden on 29/08/2024 In Oost-Vlaanderen, Belgium

Yes: Dogs, Scenic view, Significant hike, Parking available, Special Tool Required, Medium hike (1km-10km)

No: Takes less than an hour, Bicycles, Motorcycles, Quads, Off-road vehicles, Stroller accessible

Op zoek naar kabouter Slim!

Lees dit aandachtig: Voor deze reeks zijn tools nodig!

Nu kabouter Marius al zo lang vermist is, zijn er steeds meer kabouters betrokken bij de zoektocht. Ook kabouter Slim is één van die helpers. Hij is echter al behoorlijk oud en wil hulp van mensen om hem bij te staan in zijn zoektocht.

Het is aan jullie om te bewijzen of jullie die hulp waardig zijn. Daarom deze zoektocht: een zoektocht naar zijn huisje. Kabouter Slim heeft het jullie echter niet makkelijk gemaakt; jullie zullen een behoorlijke tocht moeten maken. Tijdens die tocht zullen jullie naast jullie hersenen ook een hele reeks tools nodig hebben.

De tocht is net iets langer dan 9 km en gaat vooral over rustige wegen en wandelpaadjes. **Opgelet:** Op bepaalde stukken van het traject **mag en kan zelfs niet gefietst** worden. Een paar keer moet je voor enkele tientallen meters langs een drukkere weg, wees daar voorzichtig.

Voor verschillende caches zijn tools nodig. In de buurt van die caches zal je een aanwijzing vinden welke tool je nodig hebt, tenzij dat vanzelfsprekend is.


Met Gentsche Geogroeten,

De Gentsche Geokasjing Sosseteit

Additional hints: Zntarrg/Gbhjgwr



21 - GG5voor12 - Op zoek naar kabouter Slim! by Gentsche Geokasjing Sosseteit (3/2)

Code: GCAWY6G N50° 57.447 E3° 48.248 (WGS84) Size:  Micro Hidden on 29/08/2024 In Oost-Vlaanderen, Belgium

Yes: Dogs, Scenic view, Significant hike, Parking available, Special Tool Required, Medium hike (1km-10km)

No: Takes less than an hour, Bicycles, Motorcycles, Quads, Off-road vehicles, Stroller accessible

Op zoek naar kabouter Slim!

Lees dit aandachtig: Voor deze reeks zijn tools nodig!

Nu kabouter Marius al zo lang vermist is, zijn er steeds meer kabouters betrokken bij de zoektocht. Ook kabouter Slim is één van die helpers. Hij is echter al behoorlijk oud en wil hulp van mensen om hem bij te staan in zijn zoektocht.

Het is aan jullie om te bewijzen of jullie die hulp waardig zijn. Daarom deze zoektocht: een zoektocht naar zijn huisje. Kabouter Slim heeft het jullie echter niet makkelijk gemaakt; jullie zullen een behoorlijke tocht moeten maken. Tijdens die tocht zullen jullie naast jullie hersenen ook een hele reeks tools nodig hebben.

De tocht is net iets langer dan 9 km en gaat vooral over rustige wegen en wandelpaadjes. **Opgelet:** Op bepaalde stukken van het traject **mag en kan zelfs niet gefietst** worden. Een paar keer moet je voor enkele tientallen meters langs een drukkere weg, wees daar voorzichtig.

Voor verschillende caches zijn tools nodig. In de buurt van die caches zal je een aanwijzing vinden welke tool je nodig hebt, tenzij dat vanzelfsprekend is.


Met Gentsche Geogroeten,

De Gentsche Geokasjing Sosseteit

Additional hints: Gbbyf



22 - GG5voor12 - Op zoek naar kabouter Slim! by Gentsche Geokasjing Sosseteit (3/2)

Code: GCAWY6H N50° 57.378 E3° 48.103 (WGS84) Size:  Micro Hidden on 29/08/2024 In Oost-Vlaanderen, Belgium

Yes: Dogs, Scenic view, Significant hike, Parking available, Special Tool Required, Medium hike (1km-10km)

No: Takes less than an hour, Bicycles, Motorcycles, Quads, Off-road vehicles, Stroller accessible

Op zoek naar kabouter Slim!

Lees dit aandachtig: Voor deze reeks zijn tools nodig!

Nu kabouter Marius al zo lang vermist is, zijn er steeds meer kabouters betrokken bij de zoektocht. Ook kabouter Slim is één van die helpers. Hij is echter al behoorlijk oud en wil hulp van mensen om hem bij te staan in zijn zoektocht.

Het is aan jullie om te bewijzen of jullie die hulp waardig zijn. Daarom deze zoektocht: een zoektocht naar zijn huisje. Kabouter Slim heeft het jullie echter niet makkelijk gemaakt; jullie zullen een behoorlijke tocht moeten maken. Tijdens die tocht zullen jullie naast jullie hersenen ook een hele reeks tools nodig hebben.

De tocht is net iets langer dan 9 km en gaat vooral over rustige wegen en wandelpaadjes. **Opgelet:** Op bepaalde stukken van het traject **mag en kan zelfs niet gefietst** worden. Een paar keer moet je voor enkele tientallen meters langs een drukker weg, wees daar voorzichtig.

Voor verschillende caches zijn tools nodig. In de buurt van die caches zal je een aanwijzing vinden welke tool je nodig hebt, tenzij dat vanzelfsprekend is.


Met Gentsche Geogroeten,

De Gentsche Geokasjing Sosseteit

Additional hints: Uratry



23 - GG5voor12 - Op zoek naar kabouter Slim! by Gentsche Geokasjing Sosseteit (3/2)

Code: GCAWY6J N50° 57.275 E3° 48.043 (WGS84) Size:  Micro Hidden on 29/08/2024 In Oost-Vlaanderen, Belgium

Yes: Dogs, Scenic view, Significant hike, Parking available, Special Tool Required, Medium hike (1km-10km)

No: Takes less than an hour, Bicycles, Motorcycles, Quads, Off-road vehicles, Stroller accessible

Op zoek naar kabouter Slim!

Lees dit aandachtig: Voor deze reeks zijn tools nodig!

Nu kabouter Marius al zo lang vermist is, zijn er steeds meer kabouters betrokken bij de zoektocht. Ook kabouter Slim is één van die helpers. Hij is echter al behoorlijk oud en wil hulp van mensen om hem bij te staan in zijn zoektocht.

Het is aan jullie om te bewijzen of jullie die hulp waardig zijn. Daarom deze zoektocht: een zoektocht naar zijn huisje. Kabouter Slim heeft het jullie echter niet makkelijk gemaakt; jullie zullen een behoorlijke tocht moeten maken. Tijdens die tocht zullen jullie naast jullie hersenen ook een hele reeks tools nodig hebben.

De tocht is net iets langer dan 9 km en gaat vooral over rustige wegen en wandelpaadjes. **Opgelet:** Op bepaalde stukken van het traject **mag en kan zelfs niet gefietst** worden. Een paar keer moet je voor enkele tientallen meters langs een drukker weg, wees daar voorzichtig.

Voor verschillende caches zijn tools nodig. In de buurt van die caches zal je een aanwijzing vinden welke tool je nodig hebt, tenzij dat vanzelfsprekend is.

Met Gentsche Geogroeten,

De Gentsche Geokasjing Sosseteit

Additional hints:



24 - GG5voor12 - Op zoek naar kabouter Slim! by Gentsche Geokasjing Sosseteit (3/2)

Code: GCAWY6K N50° 57.170 E3° 47.967 (WGS84) Size: Micro Hidden on 29/08/2024 In Oost-Vlaanderen, Belgium

Yes: Dogs, Scenic view, Significant hike, Parking available, Special Tool Required, Medium hike (1km-10km)

No: Takes less than an hour, Bicycles, Motorcycles, Quads, Off-road vehicles, Stroller accessible

Op zoek naar kabouter Slim!

Lees dit aandachtig: Voor deze reeks zijn tools nodig!

Nu kabouter Marius al zo lang vermist is, zijn er steeds meer kabouters betrokken bij de zoektocht. Ook kabouter Slim is één van die helpers. Hij is echter al behoorlijk oud en wil hulp van mensen om hem bij te staan in zijn zoektocht.

Het is aan jullie om te bewijzen of jullie die hulp waardig zijn. Daarom deze zoektocht: een zoektocht naar zijn huisje. Kabouter Slim heeft het jullie echter niet makkelijk gemaakt; jullie zullen een behoorlijke tocht moeten maken. Tijdens die tocht zullen jullie naast jullie hersenen ook een hele reeks tools nodig hebben.

De tocht is net iets langer dan 9 km en gaat vooral over rustige wegen en wandelpaadjes. **Opgelet:** Op bepaalde stukken van het traject **mag en kan zelfs niet gefietst** worden. Een paar keer moet je voor enkele tientallen meters langs een drukkere weg, wees daar voorzichtig.

Voor verschillende caches zijn tools nodig. In de buurt van die caches zal je een aanwijzing vinden welke tool je nodig hebt, tenzij dat vanzelfsprekend is.

Met Gentsche Geogroeten,

De Gentsche Geokasjing Sosseteit

Additional hints: Zntarrg/Gbhjgwr



25 - GG5voor12 - Op zoek naar kabouter Slim! by Gentsche Geokasjing Sosseteit (3/2)

Code: GCAWY6M N50° 57.197 E3° 47.808 (WGS84) Size: Micro Hidden on 29/08/2024 In

Oost-Vlaanderen, Belgium

Yes: Dogs, Scenic view, Significant hike, Parking available, Special Tool Required, Medium hike (1km-10km)

No: Takes less than an hour, Bicycles, Motorcycles, Quads, Off-road vehicles, Stroller accessible

Op zoek naar kabouter Slim!

Lees dit aandachtig: Voor deze reeks zijn tools nodig!

Nu kabouter Marius al zo lang vermist is, zijn er steeds meer kabouters betrokken bij de zoektocht. Ook kabouter Slim is één van die helpers. Hij is echter al behoorlijk oud en wil hulp van mensen om hem bij te staan in zijn zoektocht.

Het is aan jullie om te bewijzen of jullie die hulp waardig zijn. Daarom deze zoektocht: een zoektocht naar zijn huisje. Kabouter Slim heeft het jullie echter niet makkelijk gemaakt; jullie zullen een behoorlijke tocht moeten maken. Tijdens die tocht zullen jullie naast jullie hersenen ook een hele reeks tools nodig hebben.

De tocht is net iets langer dan 9 km en gaat vooral over rustige wegen en wandelpaadjes. **Opgelet:** Op bepaalde stukken van het traject **mag en kan zelfs niet gefietst** worden. Een paar keer moet je voor enkele tientallen meters langs een drukkere weg, wees daar voorzichtig.

Voor verschillende caches zijn tools nodig. In de buurt van die caches zal je een aanwijzing vinden welke tool je nodig hebt, tenzij dat vanzelfsprekend is.

Met Gentsche Geogroeten,

De Gentsche Geokasjing Sosseteit

Additional hints:



26 - GG5voor12 - Op zoek naar kabouter Slim! by Gentsche Geokasjing Sosseteit (3/2)

Code: GCAWY6N N50° 57.298 E3° 47.755 (WGS84) Size:  Micro Hidden on 29/08/2024 In Oost-Vlaanderen, Belgium

Yes: Dogs, Scenic view, Significant hike, Parking available, Special Tool Required, Medium hike (1km-10km)

No: Takes less than an hour,Bicycles,Motorcycles,Quads,Off-road vehicles,Stroller accessible

Op zoek naar kabouter Slim!

Lees dit aandachtig: Voor deze reeks zijn tools nodig!

Nu kabouter Marius al zo lang vermist is, zijn er steeds meer kabouters betrokken bij de zoektocht. Ook kabouter Slim is één van die helpers. Hij is echter al behoorlijk oud en wil hulp van mensen om hem bij te staan in zijn zoektocht.

Het is aan jullie om te bewijzen of jullie die hulp waardig zijn. Daarom deze zoektocht: een zoektocht naar zijn huisje. Kabouter Slim heeft het jullie echter niet makkelijk gemaakt; jullie zullen een behoorlijke tocht moeten maken. Tijdens die tocht zullen jullie naast jullie hersenen ook een hele reeks tools nodig hebben.

De tocht is net iets langer dan 9 km en gaat vooral over rustige wegen en wandelpaadjes. **Opgelet:** Op bepaalde stukken van het traject **mag en kan zelfs niet gefietst** worden. Een paar keer moet je voor enkele tientallen meters langs een drukkere weg, wees daar voorzichtig.

Voor verschillende caches zijn tools nodig. In de buurt van die caches zal je een aanwijzing vinden welke tool je nodig hebt, tenzij dat vanzelfsprekend is.

Met Gentsche Geogroeten,

De Gentsche Geokasjing Sosseteit

Additional hints:



27 - GG5voor12 - Op zoek naar kabouter Slim! by Gentsche Geokasjing Sosseteit (3/2)

Code: GCAWY6P N50° 57.412 E3° 47.670 (WGS84) Size:  Micro Hidden on 29/08/2024 In Oost-Vlaanderen, Belgium

Yes: Dogs,Scenic view,Significant hike,Parking available,Special Tool Required,Medium hike (1km-10km)

No: Takes less than an hour,Bicycles,Motorcycles,Quads,Off-road vehicles,Stroller accessible

Op zoek naar kabouter Slim!

Lees dit aandachtig: Voor deze reeks zijn tools nodig!

Nu kabouter Marius al zo lang vermist is, zijn er steeds meer kabouters betrokken bij de zoektocht. Ook kabouter Slim is één van die helpers. Hij is echter al behoorlijk oud en wil hulp van mensen om hem bij te staan in zijn zoektocht.

Het is aan jullie om te bewijzen of jullie die hulp waardig zijn. Daarom deze zoektocht: een zoektocht naar zijn huisje. Kabouter Slim heeft het jullie echter niet makkelijk gemaakt; jullie zullen een behoorlijke tocht moeten maken. Tijdens die tocht zullen jullie naast jullie hersenen ook een hele reeks tools nodig hebben.

De tocht is net iets langer dan 9 km en gaat vooral over rustige wegen en wandelpaadjes. **Opgelet:** Op bepaalde stukken van het traject **mag en kan zelfs niet gefietst** worden. Een paar keer moet je voor enkele tientallen meters langs een dikkere weg, wees daar voorzichtig.

Voor verschillende caches zijn tools nodig. In de buurt van die caches zal je een aanwijzing vinden welke tool je nodig hebt, tenzij dat vanzelfsprekend is.


Met Gentsche Geogroeten,

De Gentsche Geokasjing Sosseteit

Additional hints:



28 - GG5voor12 - Op zoek naar kabouter Slim! by Gentsche Geokasjing Sosseteit (3/2)

Code: GCAWY6Q N50° 57.407 E3° 47.462 (WGS84) Size:  Micro Hidden on 29/08/2024 In Oost-Vlaanderen, Belgium

Yes: Dogs, Scenic view, Significant hike, Parking available, Special Tool Required, Medium hike (1km-10km)

No: Takes less than an hour, Bicycles, Motorcycles, Quads, Off-road vehicles, Stroller accessible

Op zoek naar kabouter Slim!

Lees dit aandachtig: Voor deze reeks zijn tools nodig!

Nu kabouter Marius al zo lang vermist is, zijn er steeds meer kabouters betrokken bij de zoektocht. Ook kabouter Slim is één van die helpers. Hij is echter al behoorlijk oud en wil hulp van mensen om hem bij te staan in zijn zoektocht.

Het is aan jullie om te bewijzen of jullie die hulp waardig zijn. Daarom deze zoektocht: een zoektocht naar zijn huisje. Kabouter Slim heeft het jullie echter niet makkelijk gemaakt; jullie zullen een behoorlijke tocht moeten maken. Tijdens die tocht zullen jullie naast jullie hersenen ook een hele reeks tools nodig hebben.

De tocht is net iets langer dan 9 km en gaat vooral over rustige wegen en wandelpaadjes. **Opgelet:** Op bepaalde stukken van het traject **mag en kan zelfs niet gefietst** worden. Een paar keer moet je voor enkele tientallen meters langs een dikkere weg, wees daar voorzichtig.

Voor verschillende caches zijn tools nodig. In de buurt van die caches zal je een aanwijzing vinden welke tool je nodig hebt, tenzij dat vanzelfsprekend is.


Met Gentsche Geogroeten,

De Gentsche Geokasjing Sosseteit

Additional hints:



29 - GG5voor12 - Op zoek naar kabouter Slim! by Gentsche Geokasjing Sosseteit (3/2)

Code: GCAWY6T N50° 57.399 E3° 47.316 (WGS84) Size:  Micro Hidden on 29/08/2024 In Oost-Vlaanderen, Belgium

Yes: Dogs, Scenic view, Significant hike, Parking available, Special Tool Required, Medium hike (1km-10km)

No: Takes less than an hour, Bicycles, Motorcycles, Quads, Off-road vehicles, Stroller accessible

Op zoek naar kabouter Slim!

Lees dit aandachtig: Voor deze reeks zijn tools nodig!

Nu kabouter Marius al zo lang vermist is, zijn er steeds meer kabouters betrokken bij de zoektocht. Ook

kabouter Slim is één van die helpers. Hij is echter al behoorlijk oud en wil hulp van mensen om hem bij te staan in zijn zoektocht.

Het is aan jullie om te bewijzen of jullie die hulp waardig zijn. Daarom deze zoektocht: een zoektocht naar zijn huisje. Kabouter Slim heeft het jullie echter niet makkelijk gemaakt; jullie zullen een behoorlijke tocht moeten maken. Tijdens die tocht zullen jullie naast jullie hersenen ook een hele reeks tools nodig hebben.

De tocht is net iets langer dan 9 km en gaat vooral over rustige wegen en wandelpaadjes. **Opgelet:** Op bepaalde stukken van het traject **mag en kan zelfs niet gefietst** worden. Een paar keer moet je voor enkele tientallen meters langs een dikkere weg, wees daar voorzichtig.

Voor verschillende caches zijn tools nodig. In de buurt van die caches zal je een aanwijzing vinden welke tool je nodig hebt, tenzij dat vanzelfsprekend is.

Met Gentsche Geogroeten,

De Gentsche Geokasjing Sosseteit

Additional hints:



30 - GG5voor12 - Op zoek naar kabouter Slim! by Gentsche Geokasjing Sosseteit (3/2)

Code: GCAWY6Z N50° 57.455 E3° 47.082 (WGS84) Size:  Micro Hidden on 29/08/2024 In Oost-Vlaanderen, Belgium

Yes: Dogs, Scenic view, Significant hike, Parking available, Special Tool Required, Medium hike (1km-10km)

No: Takes less than an hour, Bicycles, Motorcycles, Quads, Off-road vehicles, Stroller accessible

Op zoek naar kabouter Slim!

Lees dit aandachtig: Voor deze reeks zijn tools nodig!

Nu kabouter Marius al zo lang vermist is, zijn er steeds meer kabouters betrokken bij de zoektocht. Ook kabouter Slim is één van die helpers. Hij is echter al behoorlijk oud en wil hulp van mensen om hem bij te staan in zijn zoektocht.

Het is aan jullie om te bewijzen of jullie die hulp waardig zijn. Daarom deze zoektocht: een zoektocht naar zijn huisje. Kabouter Slim heeft het jullie echter niet makkelijk gemaakt; jullie zullen een behoorlijke tocht moeten maken. Tijdens die tocht zullen jullie naast jullie hersenen ook een hele reeks tools nodig hebben.

De tocht is net iets langer dan 9 km en gaat vooral over rustige wegen en wandelpaadjes. **Opgelet:** Op bepaalde stukken van het traject **mag en kan zelfs niet gefietst** worden. Een paar keer moet je voor enkele tientallen meters langs een drukkere weg, wees daar voorzichtig.

Voor verschillende caches zijn tools nodig. In de buurt van die caches zal je een aanwijzing vinden welke tool je nodig hebt, tenzij dat vanzelfsprekend is.


Met Gentsche Geogroeten,

De Gentsche Geokasjing Sosseteit

Additional hints:



Bonus - GG5voor12 - Op zoek naar kabouter Slim! by Gentsche Geokasjing Sosseteit (3/2)

Code: GCAWY71 N50° 57.547 E3° 46.800 (WGS84) Size:  Small Hidden on 29/08/2024 In Oost-Vlaanderen, Belgium

Yes: Dogs, Scenic view, Significant hike, Parking available, Special Tool Required, Medium hike (1km-10km),

No: Takes less than an hour, Bicycles, Motorcycles, Quads, Off-road vehicles, Stroller accessible

Op zoek naar kabouter Slim!

Lees dit aandachtig: Voor deze reeks zijn tools nodig!

Dit is de bonus, de informatie voor deze kan je vinden tijdens de bijhorende wandeling.

Op de bovenstaande coördinaat zal je dus niets vinden, je kan er wel parkeren.

Nu kabouter Marius al zo lang vermist is, zijn er steeds meer kabouters betrokken bij de zoektocht. Ook kabouter Slim is één van die helpers. Hij is echter al behoorlijk oud en wil hulp van mensen om hem bij te staan in zijn zoektocht.

Het is aan jullie om te bewijzen of jullie die hulp waardig zijn. Daarom deze zoektocht: een zoektocht naar zijn huisje. Kabouter Slim heeft het jullie echter niet makkelijk gemaakt; jullie zullen een behoorlijke tocht moeten maken. Tijdens die tocht zullen jullie naast jullie hersenen ook een hele reeks tools nodig hebben.

De tocht is net iets langer dan 9 km en gaat vooral over rustige wegen en wandelpaadjes. **Opgelet:** Op bepaalde stukken van het traject **mag en kan zelfs niet gefietst** worden. Een paar keer moet je voor enkele tientallen meters langs een drukkere weg, wees daar voorzichtig.

Voor verschillende caches zijn tools nodig. In de buurt van die caches zal je een aanwijzing vinden welke tool je nodig hebt, tenzij dat vanzelfsprekend is.

Met Gentsche Geogroeten,

De Gentsche Geokasjing Sosseteit

Additional Waypoints (1)

Code	Name	Type	Links	Comments	Date	Coordinates	Distance
PKAWY71	Virtual stage	Parking Area	Google Maps		30/08/2024	N 50° 57.547 E 3° 46.800	0,00 kms N

Additional hints: - Rra uratry (6z mbh zbrgra ibyfgnna) - Rra zntarrg nna rra gbhgw - Rra unnx nna nna gbhgw - Fngé fgbxwrf - 2 yvgre jngre - Rra xnobhgrevregwr ibbe xnobhgrevfyvz - Urefrara - Trqhyq



GG5voor12 - Kabouters in Bottelare (Lab Bonus) by Gentsche Geokasjing Sosseteit (1,5/1,5)

Code: GCAWZ9R N50° 57.783 E3° 45.331 (WGS84) Size: Other Hidden on 29/08/2024 In Oost-Vlaanderen, Belgium

Yes: Dogs,Takes less than an hour,Available at all times,Bicycles,Stealth required,Special Tool Required,

GG5voor12 - Kabouters in Bottelare(Lab Adventure Bonus)

De bovenstaande coördinaat kan dienen als startpunt voor het Lab Adventure dat zich hier bevindt. Dit avontuur leidt je naar vijf locaties waar kabouters in het verleden zeker hebben gewoond, en mogelijk nog steeds wonen.

Met de informatie die je op deze vijf locaties verzamelt, zou je in staat moeten zijn om deze bonus zonder problemen te vinden.

N 50 5A/4+(B+C+D+E) E 3 4(B+C+D)-82


Met Gentsche Geogroeten,

De Gentsche Geokasjing Sosseteit

Additional hints: Rra fcvrtrygwr xna fbzf unaqvt mvwa



01 - GG5voor12 - Terug naar Oombergen by Gentsche Geokasjing Sosseteit (2/2,5)

Code: GCAX7P7 N50° 53.865 E3° 50.298 (WGS84) Size:  Micro Hidden on 30/08/2024 In Oost-Vlaanderen, Belgium

Yes: Dogs, Scenic view

Tien jaar na ons bezoek aan de natuurgebiedjes rond Klofonteinbeek en Kottebeek in Oombergen keren we terug voor een tochtje in deze mooie omgeving. En dat door middel van een wandeling van ongeveer 5 km langs rustige veldwegels en een paar unieke bosgebiedjes (met ook een kort stukje langs een ietwat drukker baan, die je ook 2 keer moet oversteken). Je kan hierbij 11 geocaches ontdekken (traditionals en multi's), en die zijn - het thema indachtig - wat op kaboutermaat gemaakt. 't Is te zeggen: de meeste tags en waypoints zijn dat, de schatten van de kabouters zitten meestal wat hoger boven de grond. Parking is beschikbaar in de buurt van de kerk van Oombergen.

De 11 geocaches die je tijdens de wandeling kan vinden bestaan uit 7 korte multi-caches en 4 traditionals. Geen moeilijke toestanden, maar de caches zitten wel wat doorheen verweven - je zal er dus wel je aandacht wat moeten bijhouden.

Op sommige stukken kan het erg drassig zijn. Goede wandelschoenen zijn dan ook aan te raden, en waarschijnlijk zal het ook wel moeilijk zijn om daar dan met een buggy te passeren.

De difficulty- en terrain-ratings gelden voor de volledige wandeling, eerder dan voor elke cache uit deze reeks afzonderlijk.

Deze cache.

Deze multi-cache bestaat uit 1 waypoint, waar je een tag moet zoeken, en een cache.

Met Gentsche Geogroeten,

De Gentsche Geokasjing Sosseteit

Additional Hidden Waypoints

01AX7P7 - WP 01
N 50° 53.865 E 003° 50.298

HIDDEN: FNAX7P7 - Final Location
N/S ___ ° __ . ___ W/E ___ ° __ . ___


PKAX7P7 - Parking Area
N 50° 53.954 E 003° 50.225

Additional Waypoints (2)

Code	Name	Type	Links	Comments	Date	Coordinates	Distance
01AX7P7	WP 01	Physical Stage	Google Maps		29/08/2024	N 50° 53.865 E 3° 50.298	0,00 kms N
PKAX7P7	Parking Area	Parking Area	Google Maps		29/08/2024	N 50° 53.954 E 3° 50.225	0,19 kms NW

Additional hints:

**02 - GG5voor12 - Terug naar Oombergen by Gentsche Geokasjing Sosseteit (2/2,5)**

Code: GCAX7P8 N50° 53.946 E3° 50.582 (WGS84) Size:  Micro Hidden on 30/08/2024 In Oost-Vlaanderen, Belgium

Yes: Dogs, Scenic view

Tien jaar na ons bezoek aan de natuurgebiedjes rond Klokkfonteinbeek en Kottebeek in Oombergen keren we terug voor een tochtje in deze mooie omgeving. En dat door middel van een wandeling van ongeveer 5 km langs rustige veldwegels en een paar unieke bosgebiedjes (met ook een kort stukje langs een ietwat drukker baan, die je ook 2 keer moet oversteken). Je kan hierbij 11 geocaches ontdekken (traditionals en multi's), en die zijn - het thema indachtig - wat op kaboutermaat gemaakt. 't Is te zeggen: de meeste tags en waypoints zijn dat, de schatten van de kabouters zitten meestal wat hoger boven de grond. Parking is beschikbaar in de buurt van de kerk van Oombergen.

De 11 geocaches die je tijdens de wandeling kan vinden bestaan uit 7 korte multi-caches en 4 traditionals. Geen moeilijke toestanden, maar de caches zitten wel wat doorheen verweven - je zal er dus wel je aandacht wat moeten bijhouden.

Op sommige stukken kan het erg drassig zijn. Goede wandelschoenen zijn dan ook aan te raden, en waarschijnlijk zal het ook wel moeilijk zijn om daar dan met een buggy te passeren.

De difficulty- en terrain-ratings gelden voor de volledige wandeling, eerder dan voor elke cache uit deze reeks afzonderlijk.

Deze cache.

Dit is een traditional cache.

Met Gentsche Geogroeten,

De Gentsche Geokasjing Sosseteit

Additional hints:



03 - GG5voor12 - Terug naar Oombergen by Gentsche Geokasjing Sosseteit (2/2,5)

Code: GCAX7P9 N50° 53.966 E3° 50.724 (WGS84) Size: Micro Hidden on 30/08/2024 In Oost-Vlaanderen, Belgium

Yes: Dogs, Scenic view

Tien jaar na ons bezoek aan de natuurgebiedjes rond Klokkfonteinbeek en Kottembeek in Oombergen keren we terug voor een tochtje in deze mooie omgeving. En dat door middel van een wandeling van ongeveer 5 km langs rustige veldwegels en een paar unieke bosgebiedjes (met ook een kort stukje langs een ietwat drukker baan, die je ook 2 keer moet oversteken). Je kan hierbij 11 geocaches ontdekken (traditionals en multi's), en die zijn - het thema indachtig - wat op kaboutermaat gemaakt. 't Is te zeggen: de meeste tags en waypoints zijn dat, de schatten van de kabouters zitten meestal wat hoger boven de grond. Parking is beschikbaar in de buurt van de kerk van Oombergen.

De 11 geocaches die je tijdens de wandeling kan vinden bestaan uit 7 korte multi-caches en 4 traditionals. Geen moeilijke toestanden, maar de caches zitten wel wat doorheen verweven - je zal er dus wel je aandacht wat moeten bijhouden.

Op sommige stukken kan het erg drassig zijn. Goede wandelschoenen zijn dan ook aan te raden, en waarschijnlijk zal het ook wel moeilijk zijn om daar dan met een buggy te passeren.

De difficulty- en terrain-ratings gelden voor de volledige wandeling, eerder dan voor elke cache uit deze reeks afzonderlijk.

Deze cache.

Dit is een traditional cache.

Met Gentsche Geogroeten,

De Gentsche Geokasjing Sosseteit

Additional hints:



04 - GG5voor12 - Terug naar Oombergen by Gentsche Geokasjing Sosseteit (2/2,5)

Code: GCAX7PA N50° 54.035 E3° 50.896 (WGS84) Size:  Micro Hidden on 30/08/2024 In Oost-Vlaanderen, Belgium

Yes: Dogs, Scenic view

Tien jaar na ons bezoek aan de natuurgebiedjes rond Klokkfonteinbeek en Kottebeek in Oombergen keren we terug voor een tochtje in deze mooie omgeving. En dat door middel van een wandeling van ongeveer 5 km langs rustige veldwegels en een paar unieke bosgebiedjes (met ook een kort stukje langs een ietwat drukker baan, die je ook 2 keer moet oversteken). Je kan hierbij 11 geocaches ontdekken (traditionals en multi's), en die zijn - het thema indachtig - wat op kaboutermaat gemaakt. 't Is te zeggen: de meeste tags en waypoints zijn dat, de schatten van de kabouters zitten meestal wat hoger boven de grond. Parking is beschikbaar in de buurt van de kerk van Oombergen.

De 11 geocaches die je tijdens de wandeling kan vinden bestaan uit 7 korte multi-caches en 4 traditionals. Geen moeilijke toestanden, maar de caches zitten wel wat doorheen verweven - je zal er dus wel je aandacht wat moeten bijhouden.

Op sommige stukken kan het erg drassig zijn. Goede wandelschoenen zijn dan ook aan te raden, en waarschijnlijk zal het ook wel moeilijk zijn om daar dan met een buggy te passeren.

De difficulty- en terrain-ratings gelden voor de volledige wandeling, eerder dan voor elke cache uit deze reeks afzonderlijk.

Deze cache.

Deze korte multi-cache bestaat uit 1 waypoint, waar je een tag moet zoeken, en een cache.

Met Gentsche Geogroeten,

De Gentsche Geokasjing Sosseteit

Additional Hidden Waypoints

01AX7PA - WP 01

N 50° 54.035 E 003° 50.896

HIDDEN: FNAX7PA - Final Location


N/S ___ ° __ . ___ W/E ___ ° __ . ___

Additional Waypoints (1)

Code	Name	Type	Links	Comments	Date	Coordinates	Distance
01AX7PA	WP 01	Physical Stage	Google Maps		29/08/2024	N 50° 54.035 E 3° 50.896	0,00 kms N

Additional hints:

**05 - GG5voor12 - Terug naar Oombergen by Gentsche Geokasjing Sosseteit (2/2,5)**

Code: GCAX7PB N50° 54.203 E3° 51.189 (WGS84) Size:  Micro Hidden on 30/08/2024 In Oost-Vlaanderen, Belgium

Yes: Dogs, Scenic view

Tien jaar na ons bezoek aan de natuurgebiedjes rond Klofonteinbeek en Kottebeek in Oombergen keren we terug voor een tochtje in deze mooie omgeving. En dat door middel van een wandeling van ongeveer 5 km langs rustige veldwegels en een paar unieke bosgebiedjes (met ook een kort stukje langs een ietwat drukker baan, die je ook 2 keer moet oversteken). Je kan hierbij 11 geocaches ontdekken (traditionals en multi's), en die zijn - het thema indachtig - wat op kaboutermaat gemaakt. 't Is te zeggen: de meeste tags en waypoints zijn dat, de schatten van de kabouters zitten meestal wat hoger boven de grond. Parking is beschikbaar in de buurt van de kerk van Oombergen.

De 11 geocaches die je tijdens de wandeling kan vinden bestaan uit 7 korte multi-caches en 4 traditionals. Geen moeilijke toestanden, maar de caches zitten wel wat doorheen verweven - je zal er dus wel je aandacht wat moeten bijhouden.

Op sommige stukken kan het erg drassig zijn. Goede wandelschoenen zijn dan ook aan te raden, en waarschijnlijk zal het ook wel moeilijk zijn om daar dan met een buggy te passeren.

De difficulty- en terrain-ratings gelden voor de volledige wandeling, eerder dan voor elke cache uit deze reeks afzonderlijk.

Deze cache.

Deze (heel) korte multi-cache bestaat uit 1 waypoint, waar je een tag moet zoeken, en een cache.

Met Gentsche Geogroeten,

De Gentsche Geokasjing Sosseteit

Additional Hidden Waypoints

01AX7PB - WP 01
N 50° 54.203 E 003° 51.189

HIDDEN: FNAX7PB - Final Location
N/S ___ ° __ . ___ W/E ___ ° __ . ___

Additional Waypoints (1)

Code	Name	Type	Links	Comments	Date	Coordinates	Distance
01AX7PB	WP 01	Physical Stage	Google Maps		29/08/2024	N 50° 54.203 E 3° 51.189	0,00 kms N

Additional hints:

**06 - GG5voor12 - Terug naar Oombergen by Gentsche Geokasjing Sosseteit (2/2,5)**

Code: GCAX7PC **N50° 54.574 E3° 50.777** (WGS84) Size: Micro Hidden on 30/08/2024 In Oost-Vlaanderen, Belgium

Yes: Dogs, Scenic view

Tien jaar na ons bezoek aan de natuurgebiedjes rond Klokkfonteinbeek en Kottebeek in Oombergen keren we terug voor een tochtje in deze mooie omgeving. En dat door middel van een wandeling van ongeveer 5 km langs rustige veldwegels en een paar unieke bosgebiedjes (met ook een kort stukje langs een ietwat drukker baan, die je ook 2 keer moet oversteken). Je kan hierbij 11 geocaches ontdekken (traditionals en multi's), en die zijn - het thema indachtig - wat kaboutermaat gemaakt. 't Is te zeggen: de meeste tags en

waypoints zijn dat, de schatten van de kabouters zitten meestal wat hoger boven de grond.
Parking is beschikbaar in de buurt van de kerk van Oombergen.

De 11 geocaches die je tijdens de wandeling kan vinden bestaan uit 7 korte multi-caches en 4 traditionals.
Geen moeilijke toestanden, maar de caches zitten wel wat doorheen verweven - je zal er dus wel je aandacht wat moeten bijhouden.

Op sommige stukken kan het erg drassig zijn. Goede wandelschoenen zijn dan ook aan te raden, en waarschijnlijk zal het ook wel moeilijk zijn om daar dan met een buggy te passeren.

De difficulty- en terrain-ratings gelden voor de volledige wandeling, eerder dan voor elke cache uit deze reeks afzonderlijk.

Deze cache.

Dit is een traditional cache.


Met Gentsche Geogroeten,

De Gentsche Geokasjing Sosseteit

Additional hints:



07 - GG5voor12 - Terug naar Oombergen by Gentsche Geokasjing Sosseteit (2/2,5)

Code: GCAX7PD N50° 54.511 E3° 50.675 (WGS84) Size:  Micro Hidden on 30/08/2024 In Oost-Vlaanderen, Belgium

Yes: Dogs, Scenic view

Tien jaar na ons bezoek aan de natuurgebiedjes rond Klokkfonteinbeek en Kottembeek in Oombergen keren we terug voor een tochtje in deze mooie omgeving. En dat door middel van een wandeling van ongeveer 5 km langs rustige veldwegels en een paar unieke bosgebiedjes (met ook een kort stukje langs een ietwat drukkere baan, die je ook 2 keer moet oversteken). Je kan hierbij 11 geocaches ontdekken (traditionals en multi's), en die zijn - het thema indachtig - wat op kaboutermaat gemaakt. 't Is te zeggen: de meeste tags en waypoints zijn dat, de schatten van de kabouters zitten meestal wat hoger boven de grond. Parking is beschikbaar in de buurt van de kerk van Oombergen.

De 11 geocaches die je tijdens de wandeling kan vinden bestaan uit 7 korte multi-caches en 4 traditionals. Geen moeilijke toestanden, maar de caches zitten wel wat doorheen verweven - je zal er dus wel je aandacht wat moeten bijhouden.

Op sommige stukken kan het erg drassig zijn. Goede wandelschoenen zijn dan ook aan te raden, en waarschijnlijk zal het ook wel moeilijk zijn om daar dan met een buggy te passeren.

De difficulty- en terrain-ratings gelden voor de volledige wandeling, eerder dan voor elke cache uit deze reeks afzonderlijk.

Deze cache.

Deze korte multi-cache bestaat uit 1 waypoint, waar je een tag moet zoeken, en een cache.

Met Gentsche Geogroeten,

De Gentsche Geokasjing Sosseteit

Additional Hidden Waypoints


01AX7PD - WP 01
N 50° 54.511 E 003° 50.675

HIDDEN: FNAX7PD - Final Location
N/S ___ ° __ . ___ W/E ___ ° __ . ___

Additional Waypoints (1)

Code	Name	Type	Links	Comments	Date	Coordinates	Distance
01AX7PD	WP 01	Physical Stage	Google Maps		29/08/2024	N 50° 54.511 E 3° 50.675	0,00 kms N

Additional hints:**08 - GG5voor12 - Terug naar Oombergen by Gentsche Geokasjing Sosseteit (2/2,5)**

Code: GCAX7PF N50° 54.483 E3° 50.542 (WGS84) Size:  Micro Hidden on 30/08/2024 In Oost-Vlaanderen, Belgium

Yes: Dogs, Scenic view

Tien jaar na ons bezoek aan de natuurgebiedjes rond Klokkfonteinbeek en Kottebeek in Oombergen keren we terug voor een tochtje in deze mooie omgeving. En dat door middel van een wandeling van ongeveer 5 km langs rustige veldwegels en een paar unieke bosgebiedjes (met ook een kort stukje langs een ietwat drukker baan, die je ook 2 keer moet oversteken). Je kan hierbij 11 geocaches ontdekken (traditionals en multi's), en die zijn - het thema indachtig - wat op kaboutermaat gemaakt. 't Is te zeggen: de meeste tags en waypoints zijn dat, de schatten van de kabouters zitten meestal wat hoger boven de grond.

Parking is beschikbaar in de buurt van de kerk van Oombergen.

De 11 geocaches die je tijdens de wandeling kan vinden bestaan uit 7 korte multi-caches en 4 traditionals. Geen moeilijke toestanden, maar de caches zitten wel wat doorheen verweven - je zal er dus wel je aandacht wat moeten bijhouden.

Op sommige stukken kan het erg drassig zijn. Goede wandelschoenen zijn dan ook aan te raden, en waarschijnlijk zal het ook wel moeilijk zijn om daar dan met een buggy te passeren.

De difficulty- en terrain-ratings gelden voor de volledige wandeling, eerder dan voor elke cache uit deze reeks afzonderlijk.

Deze cache.

Deze korte multi-cache bestaat uit 1 waypoint, waar je een tag moet zoeken, en een cache.

Met Gentsche Geogroeten,

De Gentsche Geokasjing Sosseteit

Additional Hidden Waypoints

01AX7PF - WP 01

N 50° 54.483 E 003° 50.542

HIDDEN: FNAX7PF - Final Location

N/S ___ ° __ . ___ W/E ___ ° __ . ___


Additional Waypoints (1)

Code	Name	Type	Links	Comments	Date	Coordinates	Distance
01AX7PF	WP 01	Physical Stage	Google Maps		29/08/2024	N 50° 54.483 E 3° 50.542	0,00 kms N

Additional hints:



09 - GG5voor12 - Terug naar Oombergen by Gentsche Geokasjing Sosseteit (2/2,5)

Code: GCAX7PG N50° 54.482 E3° 50.059 (WGS84) Size:  Micro Hidden on 30/08/2024 In Oost-Vlaanderen, Belgium

Yes: Dogs, Scenic view

Tien jaar na ons bezoek aan de natuurgebiedjes rond Klofonteinbeek en Kottebeek in Oombergen keren we terug voor een tochtje in deze mooie omgeving. En dat door middel van een wandeling van ongeveer 5 km langs rustige veldwegels en een paar unieke bosgebiedjes (met ook een kort stukje langs een ietwat drukker baan, die je ook 2 keer moet oversteken). Je kan hierbij 11 geocaches ontdekken (traditionals en multi's), en die zijn - het thema indachtig - wat op kaboutermaat gemaakt. 't Is te zeggen: de meeste tags en waypoints zijn dat, de schatten van de kabouters zitten meestal wat hoger boven de grond.

Parking is beschikbaar in de buurt van de kerk van Oombergen.

De 11 geocaches die je tijdens de wandeling kan vinden bestaan uit 7 korte multi-caches en 4 traditionals. Geen moeilijke toestanden, maar de caches zitten wel wat doorheen verweven - je zal er dus wel je aandacht wat moeten bijhouden.

Op sommige stukken kan het erg drassig zijn. Goede wandelschoenen zijn dan ook aan te raden, en waarschijnlijk zal het ook wel moeilijk zijn om daar dan met een buggy te passeren.

De difficulty- en terrain-ratings gelden voor de volledige wandeling, eerder dan voor elke cache uit deze reeks afzonderlijk.

Deze cache.

Dit is een traditional cache.


Met Gentsche Geogroeten,

De Gentsche Geokasjing Sosseteit

Additional hints:



10 - GG5voor12 - Terug naar Oombergen by Gentsche Geokasjing Sosseteit (2/2,5)

Code: GCAX7PH N50° 54.309 E3° 50.277 (WGS84) Size:  Micro Hidden on 30/08/2024 In Oost-Vlaanderen, Belgium

Yes: Dogs, Scenic view

Tien jaar na ons bezoek aan de natuurgebiedjes rond Klokkfonteinbeek en Kottebeek in Oombergen keren we terug voor een tochtje in deze mooie omgeving. En dat door middel van een wandeling van ongeveer 5 km langs rustige veldwegels en een paar unieke bosgebiedjes (met ook een kort stukje langs een ietwat drukker baan, die je ook 2 keer moet oversteken). Je kan hierbij 11 geocaches ontdekken (traditionals en multi's), en die zijn - het thema indachtig - wat op kaboutermaat gemaakt. 't Is te zeggen: de meeste tags en waypoints zijn dat, de schatten van de kabouters zitten meestal wat hoger boven de grond. Parking is beschikbaar in de buurt van de kerk van Oombergen.

De 11 geocaches die je tijdens de wandeling kan vinden bestaan uit 7 korte multi-caches en 4 traditionals. Geen moeilijke toestanden, maar de caches zitten wel wat doorheen verweven - je zal er dus wel je aandacht wat moeten bijhouden.

Op sommige stukken kan het erg drassig zijn. Goede wandelschoenen zijn dan ook aan te raden, en waarschijnlijk zal het ook wel moeilijk zijn om daar dan met een buggy te passeren.

De difficulty- en terrain-ratings gelden voor de volledige wandeling, eerder dan voor elke cache uit deze reeks afzonderlijk.

Deze cache.

Deze korte multi-cache bestaat uit 2 waypoints, waar je telkens een tag moet zoeken, en een cache.

Met Gentsche Geogroeten,

De Gentsche Geokasjing Sosseteit

Additional Hidden Waypoints

01AX7PH - WP 01
N 50° 54.309 E 003° 50.277

02AX7PH - WP 02
N/S ___ ° __ . ___ W/E ___ ° __ . ___

HIDDEN: FNAX7PH - Final Location
N/S ___ ° __ . ___ W/E ___ ° __ . ___

Additional Waypoints (2)


Code	Name	Type	Links	Comments	Date	Coordinates	Distance
01AX7PH	WP 01	Physical Stage	Google Maps		29/08/2024	N 50° 54.309 E 3° 50.277	0,00 kms N
	WP	Physical				N 50° 54.223 E 3°	0,20 kms

02AX7PH	02	Stage	Google Maps	29/08/2024	50.375	SE
-------------------------	----	-------	-----------------------------	------------	--------	----

Additional hints:



11 - GG5voor12 - Terug naar Oombergen by Gentsche Geokasjing Sosseteit (2/2,5)

Code: GCAX7PK N50° 54.059 E3° 50.406 (WGS84) Size:  Micro Hidden on 30/08/2024 In Oost-Vlaanderen, Belgium

Yes: Dogs, Scenic view

Tien jaar na ons bezoek aan de natuurgebiedjes rond Klokkfonteinbeek en Kottebeek in Oombergen keren we terug voor een tochtje in deze mooie omgeving. En dat door middel van een wandeling van ongeveer 5 km langs rustige veldwegels en een paar unieke bosgebiedjes (met ook een kort stukje langs een ietwat drukker baan, die je ook 2 keer moet oversteken). Je kan hierbij 11 geocaches ontdekken (traditionals en multi's), en die zijn - het thema indachtig - wat op kaboutermaat gemaakt. 't Is te zeggen: de meeste tags en waypoints zijn dat, de schatten van de kabouters zitten meestal wat hoger boven de grond. Parking is beschikbaar in de buurt van de kerk van Oombergen.

De 11 geocaches die je tijdens de wandeling kan vinden bestaan uit 7 korte multi-caches en 4 traditionals. Geen moeilijke toestanden, maar de caches zitten wel wat doorheen verweven - je zal er dus wel je aandacht wat moeten bijhouden.

Op sommige stukken kan het erg drassig zijn. Goede wandelschoenen zijn dan ook aan te raden, en waarschijnlijk zal het ook wel moeilijk zijn om daar dan met een buggy te passeren.

De difficulty- en terrain-ratings gelden voor de volledige wandeling, eerder dan voor elke cache uit deze reeks afzonderlijk.

Deze cache.

Deze korte multi-cache bestaat uit 1 waypoint, waar je een tag moet zoeken, en een cache.

Met Gentsche Geogroeten,

De Gentsche Geokasjing Sosseteit

Additional Hidden Waypoints

01AX7PK - WP 01

N 50° 54.059 E 003° 50.406

HIDDEN: FNAX7PK - Final Location

N/S ___ ° __ . ___ W/E ___ ° __ . ___

Additional Waypoints (1)

Code	Name	Type	Links	Comments	Date	Coordinates	Distance
01AX7PK	WP 01	Physical Stage	Google Maps		29/08/2024	N 50° 54.059 E 3° 50.406	0,00 kms N

Additional hints:

Hint Decryption Key

A	B	C	D	E	F	G	H	I	J	K	L	M
N	O	P	Q	R	S	T	U	V	W	X	Y	Z